



Comité Départemental  
du Tourisme de la Meuse

ADRESSE POSTALE :  
28 Rue des Romains  
BP 40038  
55001 BAR-LE-DUC CEDEX  
FRANCE  
Tél. : +00 33 (0)3 29 45 78 40  
E-mail : [contact@tourisme-meuse.com](mailto:contact@tourisme-meuse.com)  
Site : [www.tourisme-meuse.com](http://www.tourisme-meuse.com)



BALADES EN MEUSE

BALADES  
EN  
MEUSE



[www.tourisme-meuse.com](http://www.tourisme-meuse.com)






*Découverte  
du  
patrimoine*



*Il était  
une fois...  
l'histoire*



*Bol d'air  
en pleine  
nature*



*Tours  
de  
roues*

Au coeur de l'Europe, en Lorraine et aux portes de la Champagne, la Meuse vous dévoilera ses trésors et vous réserve de belles émotions....

### ENVIE DE BALADES ORIGINALES ? SUIVEZ LE GUIDE !

Avec ses grands espaces, la Meuse est la destination idéale pour flâner et prendre le temps de vivre. Pays de forêts, de vergers, de collines, d'étangs et de rivières, la Meuse vous accueille dans une ambiance conviviale et authentique.

**Le massif d'Argonne** vous charmera avec ses étangs et sa forêt où se blottissent des villages pittoresques aux maisons à pans de bois et torchis et vous rappellera les épisodes les plus tragiques de la Grande Guerre.

A l'Est, ce sont **les Côtes de Meuse** avec leurs vergers où vous dégusterez la mirabelle, fruit emblématique de la Lorraine sans oublier le vignoble. **La Woëvre**, dont l'origine viendrait de "vouivre", serpent magique et aquatique, est aussi le pays de l'eau et des étangs où la nature a su rester libre.

Enfin, **les vallées de l'Ornain et de la Saulx** vous inviteront à découvrir l'art de vivre « Renaissance ».

Et au milieu coule **le fleuve Meuse** entre coteaux et vallons. Celui-ci vous fera découvrir une faune et une flore d'exception depuis Vaucouleurs, où la Meuse nous arrive, jusqu'à Stenay, aux portes de la Belgique et des Ardennes où elle nous quitte pour couler vers d'autres paysages.



### QUELQUES CONSEILS PRATIQUES AVANT DE PARTIR EN BALADE !

- Equipez-vous d'une tenue vestimentaire et de chaussures adaptées à la météo.
- Ne vous éloignez pas des sentiers balisés.
- La forêt porte encore les stigmates de la Première Guerre Mondiale, pour votre sécurité, ne vous aventurez pas dans les sapes et ne ramassez pas d'objet métallique.
- Respectez la faune et la forêt.
- Ne rentrez pas dans les propriétés privées.
- N'abandonnez pas vos déchets en chemin.
- N'allumez pas de feu dans la nature.
- Ne dégradez ni les cultures, ni les plantations.
- Tenez les chiens en laisse afin de ne pas déranger la faune sauvage.
- Pour votre sécurité, portez un casque et respectez le code de la route.





## A VOIR / A FAIRE

Le Musée d'Argonne - Rue Louis XVI  
à VARNES-EN-ARGONNE - Tél. +33 (0)3 29 80 71 14

Ce musée est composé de 3 sections : une dédiée à l'arrestation du Roi Louis XVI à Varennes, une consacrée aux combats d'Argonne et une dernière présentant la guerre des mines.

## Le mémorial de l'Etat de Pennsylvanie

Ce monument américain de style néogrec a été érigé à la mémoire des soldats américains morts durant les combats en Argonne entre le 26 septembre et le 11 novembre 1918.

## La Tour de L'Horloge

C'est à cet endroit que furent arrêtés le Roi Louis XVI et sa famille en 1791.



La tour de l'Horloge



## INFORMATIONS PRATIQUES

Office de Tourisme du Pays d'Argonne  
Tél. : +33 (0)3 29 88 42 22  
www.tourisme-argonne.fr  
tourisme.argonne@gmail.com



Varennes-en-Argonne

STYLES PLUS

© CDT Meuse / S. LATOURTE - G. RAMON - M. PETIT



BALADE AU NATUREL

# Arboretum de Varennes-en-Argonne



### DÉPART

Parking de  
l'Arboretum

### DISTANCE

2,5 KM

### DURÉE

1 H



L'Argonne, «Pays des bois», se dévoile aux visiteurs avec le plus grand naturel. Vous découvrirez le charme de ses sentiers vagabonds... Des futaies majestueuses, aux ravins secrets en passant par les étangs mystérieux, le silence s'impose. Offrez-vous cette immersion dans cette ambiance forestière.

SE LOGER, SE RESTAURER OU  
SE DIVERTIR AUX ALENTOURS ?

[www.tourisme-meuse.com](http://www.tourisme-meuse.com)

**MEUSE**  
TOURISME

Comité Départemental du Tourisme de la Meuse - 28 Rue des Romains - BP40038 - 55001 BAR LE DUC Cedex  
Tél. : +33 (0)3 29 45 78 40 - [www.tourisme-meuse.com](http://www.tourisme-meuse.com) - e.mail : [contact@tourisme-meuse.com](mailto:contact@tourisme-meuse.com)



Ce circuit est consultable sur le site [www.cirkwi.com](http://www.cirkwi.com) et depuis votre smartphone ou votre tablette avec l'application Cirkwi.

Depuis Varennes-en-Argonne, petite bourgade en bordure de l'Aire, prendre la direction de Lachalade par la D38 puis tourner à droite en haut de la côte. Parking à 50 m.

Le sentier balisé de 2,5 km vous permettra de découvrir en toute tranquillité 38 essences diverses dont une dizaine d'essences indigènes sur une superficie de 3 ha. Chaque essence est présentée sur une plaque illustrée. A l'issue de cette balade, vous deviendrez incollable sur les essences d'arbres.



l'arboretum



**A** 0 km - Départ du parking  
49°12'45,0"N/4°59'54,5"E

Suivre le balisage.



Vous pourrez découvrir sur le parcours :

1. Les sapes de la 1ère guerre
2. Un sapin Nordmann
3. Un tulipier de Virginie
4. Un saule blanc
5. Un frêne blanc d'Amérique
6. Un frêne commun
7. Un tremble
8. Un érable sycomore
9. Un bouleau verruqueux
10. Un érable du Japon
11. Un tilleul à petites feuilles
12. Un sorbier des oiseleurs
13. Un sapin de Douglas
14. Un épicéa commun
15. Un merisier
16. Un sapin du Colorado
17. Un thuya géant
18. Un sapin de Vancouver
19. Un cyprès de Lawson
20. Un cyprès Chauve
21. Un liquidambar
22. Un châtaignier
23. Un pin Noir d'Autriche
24. Un pin Weymouth
25. Houx
26. Un néflier
27. Un pin Laricio de Corse
28. Un pin des montagnes
29. Un pin sylvestre
30. Un cèdre de l'Atlas
31. Un tsuga hétérophile
32. Un mélèze d'Europe
33. Un épicéa de Sitka
34. Un mélèze du Japon
35. Un chêne d'Amérique
36. Un pommier sauvage
37. La gaïze (roche de l'Argonne)
38. Un charme
39. Un chêne pédonculé
40. Un hêtre.





## A VOIR / A FAIRE

Le domaine du Vieux Moulin vous propose la fête du Poisson à Lachaussée

(De mi-octobre à mi-novembre)  
Les pêcheurs tirent le filet pour y capturer brochets, sandres, carpes et perches. Cela paraît simple pour le spectateur, mais la technique est minutieuse pour remonter ce butin jusqu'à la pêcherie.

### Au programme :

Tiré au filet, tri et vente de poissons, produits du terroir... La fête du poisson, c'est aussi l'occasion de se retrouver entre amis ou en famille autour d'une bonne table à l'auberge du Domaine du Vieux Moulin.

### Sur place :

- Une boutique de produits du terroir : volailles, charcuteries et viennoiseries diverses, fromages...
- Une auberge qui propose une cuisine traditionnelle réalisée à partir des produits de l'élevage du domaine de l'étang.

## INFORMATIONS PRATIQUES

Domaine du Vieux Moulin  
Tél. : +33 (0)3 29 89 36 02  
www.etang-de-lachaussee.com  
esat.lachaussee@apf.asso.fr

Le domaine du Vieux Moulin est un ESAT (Etablissement et Service d'Aide par le Travail) appartenant à l'APF (Association des Paralysés de France).



Fête du Poisson à Lachaussée



BALADE AU NATUREL

## Étang de Lachaussée



### DÉPART

Domaine du  
«Vieux Moulin»

### DISTANCE

11 KM

### DURÉE

3H



Situé dans le Parc naturel régional de Lorraine, dans la «Petite Woèvre», le site de l'étang de Lachaussée dispose d'un patrimoine naturel exceptionnel lié à la préservation de ses nombreuses zones humides : étangs, mares, zones forestières... reconnu à ce titre depuis 1991 par le label international des zones humides (RAMSAR). Ce territoire constitue un site privilégié pour la nidification, l'hivernage et les haltes migratoires de nombreuses espèces d'oiseaux patrimoniales.

STATUTS

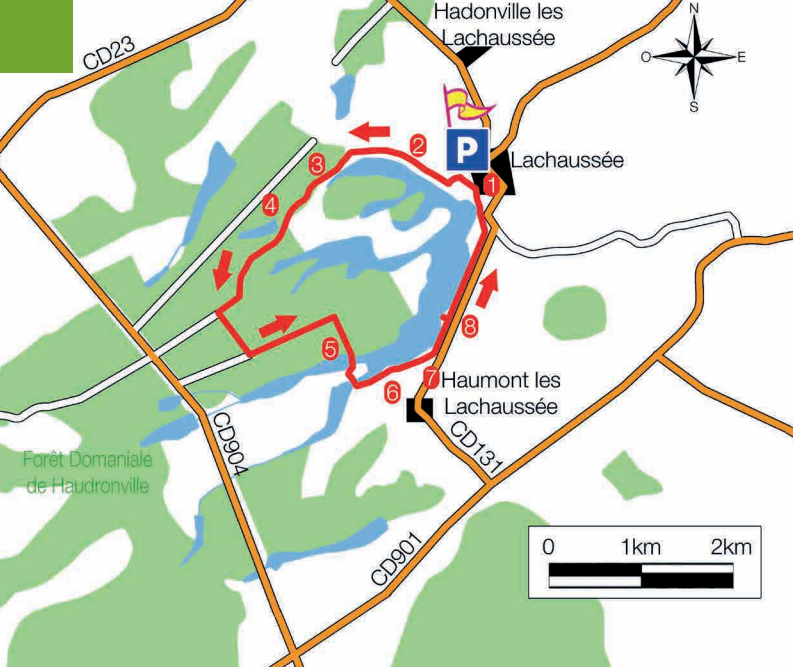
© CDT Meuse / S. LATOURTE - G. RAMON - Domaine du Vieux Moulin

SE LOGER, SE RESTAURER OU  
SE DIVERTIR AUX ALENTOURS ?

www.tourisme-meuse.com

MEUSE  
TOURISME

Comité Départemental du Tourisme de la Meuse - 28 Rue des Romains - BP40038 - 55001 BAR LE DUC Cedex  
Tél. : +33 (0)3 29 45 78 40 - www.tourisme-meuse.com - e.mail : contact@tourisme-meuse.com



Ce circuit est consultable sur le site [www.cirkwi.com](http://www.cirkwi.com) et depuis votre smartphone ou votre tablette avec l'application Cirkwi.

L'origine du Domaine remonte au 19<sup>ème</sup> siècle, quand les moines de l'abbaye cistercienne, se situant à Saint-Benoît-en-Woëvre, transformèrent les marais de Lachaussée en étang, afin de constituer une réserve de poissons. Aujourd'hui, le domaine est devenu une exploitation piscicole de 360 hectares. Le tour de l'étang vous permettra d'apprécier la beauté naturelle du site et de découvrir sa faune : hérons cendrés, canards de surface, cygnes, milans, grues, foulques, sarcelles... mais aussi sa flore : roselières, herbiers aquatiques...



1 0,25 km - Départ devant le portail de la Ferme Auberge du « Vieux Moulin ».

49°02'05,5"N / 5°49'03,5"E

Prendre à droite face à la Ferme Auberge.

2. 1,0 km - Premier observatoire ornithologique de la balade.

3. 1,8 km - «Le Chêne séculaire», appelé également «le Vieux Chêne» : monument vivant naturel âgé d'environ 2 siècles avec un tour de tronc de 470 cm, une envergure de 33 m x 20 m et une emprise de 660 m<sup>2</sup>. Avec un peu de chance, vous verrez les chevaux Konik Polski qui ont la charge de l'entretien de la roselière.

Puis voici la forêt domaniale des Haudronvilles (1096 ha), belle forêt de chênes, surexploitée par les Allemands en 1914.

4. 3 km - L'étang de minuit. Cet étang est connu pour être un site plébiscité par les nénuphars.

5. 3,5 km - Traversez la digue de l'étang Picard et admirez les étangs de part et d'autres.

6. 4 km - Sur votre gauche, une stèle en forme de croix qui rappelle la mort d'un enfant habitant à Lachaussée. A gauche apparaît Haumont-les-Lachaussée. En face se trouve l'étang et son épaisse roselière.

7. 8 km - Sortir par le portail destiné à préserver la quiétude des lieux.

8. 8,8 km - L'observatoire ornithologique mérite le détour. Une occasion d'observer la faune sans la déranger.

Pour votre sécurité, le long de la route vous trouverez un chemin empierré vous permettant de rallier Lachaussée.

\*Le Konik Polski est un petit cheval très rustique d'origine polonaise utilisé pour la gestion écologique de nombreux parcs et réserves naturelles.





## A VOIR / A FAIRE

Sur place : site d'escalade


Utilisation réglementée. Se renseigner auprès du Parc Naturel Régional de Lorraine.

### L'église Sainte-Marie-Madeleine à Génicourt-sur-Meuse

Elle abrite un retable en pierre polychrome attribué à l'école sammielloise de Ligier Richier.

### Le fort de Troyon - Sur la D964 entre Lacroix-sur-Meuse et Troyon - Tél. : +33 (0)7 89 84 64 08 - [www.fort-de-troyon.com](http://www.fort-de-troyon.com)

Fort de type Séré de Rivières, construit en 1878, il résista aux bombardements et aux assauts répétés de l'armée allemande en septembre 1914.



## INFORMATIONS PRATIQUES

Office de Tourisme du Val de Meuse - Voie Sacrée

Tél. : +33 (0)3 29 87 60 75

[www.tourisme-val-de-meuse.eu](http://www.tourisme-val-de-meuse.eu)

[tourisme@valdemeuse.fr](mailto:tourisme@valdemeuse.fr)



STATION 100

© CDT Meuse / S. LATOURTE - M. PETIT



BALADE AU NATUREL

Génicourt-sur-Meuse



### DÉPART

Église de Génicourt-sur-Meuse

### DISTANCE

5,3 KM

### DURÉE

2H



## DÉCOUVERTE DE LA PELOUSE CALCAIRE DE GÉNICOURT-SUR-MEUSE

Partez à la découverte des animaux et des plantes spécifiques de ce milieu, dont les orchidées de Lorraine dans cette ancienne carrière de pierre, située dans le Parc naturel régional de Lorraine.

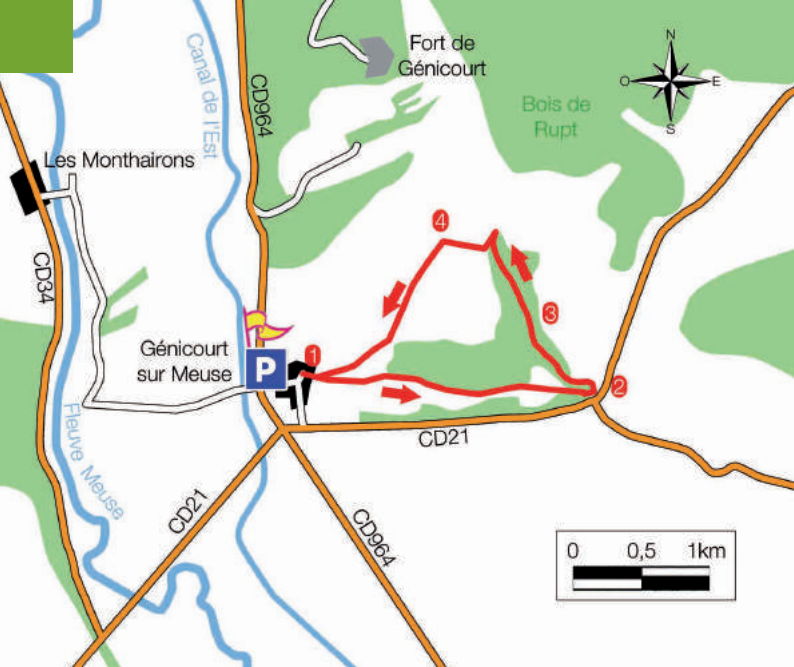
Cette balade vous dévoilera tous les secrets du calcaire.

**MEUSE**  
TOURISME

Comité Départemental du Tourisme de la Meuse - 28 Rue des Romains - BP40038 - 55001 BAR LE DUC Cedex  
Tél. : +33 (0)3 29 45 78 40 - [www.tourisme-meuse.com](http://www.tourisme-meuse.com) - e.mail : [contact@tourisme-meuse.com](mailto:contact@tourisme-meuse.com)

SE LOGER, SE RESTAURER OU  
SE DIVERTIR AUX ALENTOURS ?

[www.tourisme-meuse.com](http://www.tourisme-meuse.com)



Ce circuit est consultable sur le site [www.cirkwi.com](http://www.cirkwi.com) et depuis votre smartphone ou votre tablette avec l'application Cirkwi.



**1 0 km - Départ de Génicourt-sur-Meuse.**  
 $49^{\circ}02'11,0''N/5^{\circ}26'18,0''E$

Au départ de l'église, prenez la direction de la mairie et au 1er carrefour, prenez à droite et suivez le balisage GRP (rouge et jaune) et le balisage « croix bleue ».

**2. 2 km - Le site de la pelouse calcaire.**  
 Contournez le parking et suivez le balisage « croix bleue » et « rond rouge ».

Tout au long du sentier, les milieux s'enchaînent sur une distance relativement courte et chacun accueille des espèces différentes et variées dont l'histoire est toujours en mouvement.

**3. 2,7 km - Le parcours pédagogique**  
 Pour découvrir l'histoire géologique et écologique de la pelouse calcaire, il vous suffira de suivre le texte au sol comme un jeu, de retrouver l'orientation du vallon grâce à une maquette simple et



robuste, de découvrir les fossiles sur une fresque et sur un rocher, de frotter des tampons pour récupérer les dessins des animaux et des plantes, de profiter de l'ambiance sur les bancs de pierre...

**4. 4 km - Le panorama sur la Vallée de la Meuse.**

Reprenez à gauche en direction de Génicourt-sur-Meuse, à nouveau balisé en GRP (rouge et jaune) et balisage « croix bleue ».

**Qu'est-ce qu'une pelouse calcaire ?**

A l'ère quaternaire, il y a environ deux millions d'années, de grands troupeaux sauvages d'aurochs, de bisons, de cervidés, de chevaux ont pâturé, piétiné et dégagé de vastes espaces maintenant cette pente en milieu ouvert. Les hommes ont chassé les troupeaux qui ont fini par disparaître.

Le milieu s'est donc progressivement refermé et les arbres ont colonisé la pente. Les espèces très particulières du milieu ouvert se sont mises en survie jusqu'à ce que l'homme du Moyen-Âge, il y a 800 ans, ait défriché et déboisé à son tour ce vallon pour construire des maisons, cultiver et faire du commerce.

C'est alors que la pente a retrouvé la lumière et la chaleur. Et c'est ainsi que les espèces disparues ont donc réapparu !

Ce circuit est proposé par l'association «Le Club des Côtes». Pour d'autres circuits, procurez-vous le guide à l'Office du Tourisme du Val de Meuse/Voie Sacrée.





6. 14,5 km - Zone de quiétude. Dans cette zone sauvage, vous avez la possibilité d'observer la faune et la flore locale.



Monument de Montsec



### A VOIR / A FAIRE

#### BASE DE LOISIRS DE MADINE

De nombreuses activités sont proposées sur place :

La voile, la planche à voile, le golf, l'équitation.

Dès les premiers rayons de soleil, vous pourrez profiter d'un moment de détente avec au programme baignade, pique-nique au bord de l'eau...

Durant la période estivale de nombreuses manifestations musicales, sportives... vous sont proposées.

#### INFORMATIONS PRATIQUES

Syndicat Mixte du Lac de Madine

Tél : + 33 (0)3 29 89 32 50

[www.lacmadine.com](http://www.lacmadine.com)

[contact@lacmadine.com](mailto:contact@lacmadine.com)



SE LOGER, SE RESTAURER OU  
SE DIVERTIR AUX ALENTOURS ?

[www.tourisme-meuse.com](http://www.tourisme-meuse.com)



BALADE AU NATUREL

## Le tour du Lac de Madine



### DÉPART

Maison des  
promenades à Nonsard

### DISTANCE

20 KM

### DURÉE

6H



Situé au pied des Côtes de Meuse et au cœur du Parc naturel régional de Lorraine, le lac de Madine est le plus grand lac de Lorraine : 1 100 ha, 42 km de rives, 250 ha de forêts, deux îles : l'île Verte, au nord du lac et l'île du Bois-Gérard, au milieu du lac.

Mis en eau en 1965, le lac de Madine est tout d'abord une réserve d'eau potable pour la ville de Metz. C'est aussi une réserve nationale de chasse et de faune sauvage et enfin une base de loisirs.

Ce pôle d'attraction est un espace naturel aux nombreuses activités partagées entre les 2 sites majeurs de Nonsard-Lamarche et Heudicourt-sous-les-Côtes.

© CDT de la Meuse / S. LATOURTE - G. RAMON - Madine - M. PETIT

**MEUSE**  
TOURISME

Comité Départemental du Tourisme de la Meuse - 28 Rue des Romains - BP40038 - 55001 BAR LE DUC Cedex  
Tél. : +33 (0)3 29 45 78 40 - [www.tourisme-meuse.com](http://www.tourisme-meuse.com) - e.mail : [contact@tourisme-meuse.com](mailto:contact@tourisme-meuse.com)



Ce circuit est consultable sur le site [www.cirkwi.com](http://www.cirkwi.com) et depuis votre smartphone ou votre tablette avec l'application Cirkwi.



**1. 0 km - Départ de Nonsard sur les rives du lac - Maison des Promenades.**

**48°55'55,5"N/5°41'54,0"E**

De nombreuses activités de loisirs sont proposées sur place : pédalo, golf, baignade, farniente, etc...

**2. 0,7 km - Prendre à droite en direction de la digue vers Madine Heudicourt.** Activités de loisirs sur place : équitation, voile, pédalo, tennis... ainsi que des restaurants, des hébergements en chambres, gîtes, campings et une aire de stationnement pour les camping-cars.

**3. 5 km - Zone Naturelle entretenue par des chevaux Konik Polski et des vaches Highland Cattle.**

A 500 m sur votre gauche se trouve un observatoire de la faune sauvage.

Le lac de Madine constitue un intérêt majeur pour les oiseaux d'eau et lors des migrations à travers l'Europe. Depuis la création de la réserve, 240 espèces d'oiseaux ont été observées. Ces milieux diversifiés constituent également des habitats favorables pour d'autres espèces : amphibiens (comme le triton crêté et le sonneur à ventre jaune), libellules, papillons et chauve-souris...



**4. 8 km - La butte de Montsec** est une colline isolée (375 mètres) qui offre un large panorama sur le lac de Madine et les Côtes de Meuse. Le site est en accès libre toute l'année.

**5. 11 km - Le Monument de Montsec** de style néo-classique est formé d'une colonnade circulaire, au centre de laquelle une table d'orientation en bronze reproduit en relief l'emplacement des villages. Ce plan localise les combats du Saillant de Saint-Mihiel. Il commémore les combats des 1ère et 2ème armées américaines de septembre à novembre 2018.

Il a été érigé par les Etats-Unis en 1932, en pierre d'Euville. Il porte les noms des unités américaines ayant combattu en 1918 dans le secteur.



**5. 5,8 km** - A partir du point 3 suivre les balises rouges et jaunes.

**6. 8,5 km** - Ancienne mine de fer - Au 19ème s, le minerai de fer était extrait de ce coteau. Cette ancienne mine de fer a été restaurée et abrite des colonies de chauves-souris. A ce jour ce sont 9 espèces qui ont été observées ici, dont 4 classées «vulnérables».



### A VOIR / A FAIRE

Un pèlerinage dédié à Notre-Dame de Montserrat a lieu tous les ans en septembre. Il attire une foule de croyants vers une grotte à la source miraculeuse.

L'église est entretenue par l'association «Les Amis de Montserrat» qui organise régulièrement des animations autour des cérémonies à l'ancienne (baptêmes, mariages, obsèques 1900...) ou expose les ornements religieux ou des dentelles de nos grands-mères.

### Découverte de la faune et de la flore de la prairie de Mouzay

Tous les dimanches matins (de 9 h à 12 h), une balade nature commentée par un ornithologue de la LPO (Ligue de Protection des Oiseaux) est organisée.

Renseignements :

M. FREYTAG - Tél. : +33 (0)3 29 80 25 56

M. LANDRAGIN - Tél. : +33 (0)6 83 29 25 47

<http://meuse.lpo.fr>



### INFORMATIONS PRATIQUES

Office de Tourisme du Pays de Stenay

Val Dunois

Bureau d'information touristique

de Stenay

Tél. + 33 (0)3 29 80 62 59

[www.tourisme-stenay.com](http://www.tourisme-stenay.com)

[info@tourisme-stenay.com](mailto:info@tourisme-stenay.com)



**SE LOGER, SE RESTAURER OU  
SE DIVERTIR AUX ALENTOURS ?**

[www.tourisme-meuse.com](http://www.tourisme-meuse.com)



BALADE AU NATUREL

*Le Sentier des Forgettes*



**DÉPART**

3 place de l'église à  
Halles-sous-les-Côtes

**DISTANCE**

10 KM

**DURÉE**

3H



C'est une jolie balade découverte au milieu d'une nature, d'une faune et d'une flore spécifiques à cette micro région.

Halles-sous-les-Côtes est l'un des villages les plus typiques et les mieux conservés du Pays de Stenay, où l'on peut découvrir un bel ensemble architectural datant du 18ème siècle.

© CDT de la Meuse - G. RAMON - M. PETIT - OT de Stenay - J. BOULLANGER

**MEUSE**  
TOURISME

Comité Départemental du Tourisme de la Meuse - 28 Rue des Romains - BP 40038 - 55001 BAR LE DUC Cedex  
Tél. : +33 (0)3 29 45 78 40 - [www.tourisme-meuse.com](http://www.tourisme-meuse.com) - e.mail : [contact@tourisme-meuse.com](mailto:contact@tourisme-meuse.com)



Ce circuit est consultable sur le site [www.cirkwi.com](http://www.cirkwi.com) et depuis votre smartphone ou votre tablette avec l'application Cirkwi.

Le village de Halles-sous-les-Côtes possède un patrimoine architectural particulièrement riche et varié, notamment un lavoir à colonnes, un gayoir où l'on baignait les chevaux, une ancienne mine transformée en refuge pour les chauves-souris, l'église Saint-Barthélémy qui abrite une statue de la Vierge de Montserrat (Espagne) et un extraordinaire mobilier de pierre.



**1** 0 km - Départ devant les Gîtes de la Lotée - 3 place de l'Église à Halles-sous-les-Côtes.

**49°27'00.1"N / 5°07'10.0"E**

Suivre le balisage « Rectangle jaune ».


**2.** 1,2 km - L'association « Sous les côtes de Halles, des vergers pour demain » restaure les anciens vergers et en plante de nouveaux. Au gré des saisons, vous pourrez admirer leur floraison au printemps. En été, c'est la saison de la cueillette des cerises, puis les mirabelles et les quetsches, laissant place ensuite à la récolte des poires et des pommes, souvent transformées



en jus et soumises à la fermentation pour en faire du cidre. Cette même association a construit des nichoirs à passereaux et vous invite à une balade dans les vergers d'avril à juin pour observer l'évolution des couvées de mésanges, sitelles et autres rouges-queues.

**3.** 3,4 km - A la ferme « Aux Forgettes » : une ancienne maison des maîtres de forge.

**4.** 4,4 km - Sur le site « Le Fourneau » : les vestiges d'une activité sidérurgique.



L'église St-Barthélémy et le lavoir de Halles-sous-les-Côtes



BALADE AU NATUREL

Le sentier des Songes



### A VOIR / A FAIRE

Découvrez la **Citadelle de Montmédy** à travers le **circuit des remparts** sous forme d'un parcours fléché de 1 km environ qui vous permettra d'admirer un panorama sur la campagne environnante et vous faire découvrir l'histoire de la citadelle grâce à des panneaux explicatifs, des vidéos et quizz. Durée de la visite : 2 h.

Puis venez visiter le **Musée de la fortification**. Le musée vous retrace l'évolution de la fortification. Vous comprendrez mieux les stratégies d'attaque et de défense et les termes de bastions, demi-lunes courtine, contre-garde,... des armes et des maquettes complètent l'exposition permanente.

Le **Musée Jules Bastien-Lepage**. Ce musée met à l'honneur ce peintre portraitiste et réaliste né à Damvillers au 19<sup>e</sup> siècle non loin de Montmédy. Venez découvrir la frise chronologique de la vie de l'artiste ainsi que quelques dessins de ses débuts, puis une série de peintures illustrant des portraits ou des scènes de la vie rurale. Une borne interactive complète votre visite et vous indique où se trouve l'ensemble des œuvres du peintre.

**En juillet et août**, des visites aux flambeaux pour vous faire découvrir la citadelle autrement vous sont proposées ! Des conteurs, marionnettistes et autres musiciens animent régulièrement les musées de la citadelle



### INFORMATIONS PRATIQUES

Office de Tourisme du Pays de Montmédy  
Tél. : + 33 (0)3 29 80 15 90  
www.tourisme-montmedy.fr  
tourisme.otpaysdemontmedy@gmail.com



© Office de Tourisme du Pays de Montmédy - Adèle Reuter

### DÉPART


Montmédy  
(10 rue Vauban)

### DISTANCE

2 KM

### DURÉE

1 H



### « Entre remparts et feuillages ».

La Lorraine Gaumaise, avec ses forêts feutrées et féeriques, son architecture romantique et ses légendes atypiques, est source d'inspiration et de création. Des artistes « Capteurs de songes » se sont laissé envoûter par les lieux pour y créer diverses réalisations. Parcourez ces chemins empreints d'enchantement et de poésie verte.

L'itinéraire thématique emprunte le sentier des glacis. Les glacis avaient pour fonction la protection de la citadelle. Terrain découvert, généralement aménagé en pente à partir des éléments extérieurs d'un ouvrage fortifié, il avait notamment pour rôle de dégrader le champ de vision de ses défenseurs.

**MEUSE**  
TOURISME

Comité Départemental du Tourisme de la Meuse - 28 Rue des Romains - BP40038 - 55001 BAR LE DUC Cedex  
Tél. : +33 (0)3 29 45 78 40 - www.tourisme-meuse.com - e.mail : contact@tourisme-meuse.com

SE LOGER, SE RESTAURER OU  
SE DIVERTIR AUX ALENTOURS ?

www.tourisme-meuse.com



Ce circuit est consultable sur le site [www.cirkwi.com](http://www.cirkwi.com) et depuis votre smartphone ou votre tablette avec l'application Cirkwi.



Départ du parking au 10 rue Vauban  
GPS : 49°31'07,0"N/5°21'34,6"E

### 1 - « Pierres gravées et citations » d'Adèle Reuter

Au détour d'une citation, cette pierre gravée vous emporte vers l'univers des songes. Perdu dans ses pensées en foulant le sol de ses pieds, le passant est interpellé sur son monde intérieur.

2 - « Passerelle du rêve » de Xavier Rijs  
Piste d'envol vers l'imaginaire, cette structure en bois surprend.



Découvrez la suite du sentier des Songes mise en place par la Maison du Tourisme de la Gaume « entre ruisseau et brume » à Herbeumont et « entre aspérules et grumes » à Virton.  
[www.soleildegaume.be/fr/](http://www.soleildegaume.be/fr/)

On vient s'y asseoir pour converser entre amis ou s'amuser en famille. Faites-la vivre et créez un lien avec les autres, la nature, l'univers, ... !

### 3 - « L'orvet géant » de Joël Fagny

Cette sculpture sur bois se dévoile au bord du sentier, lovée au cœur de la végétation. Sa longue structure permet au passant de s'y promener et de tester son agilité.

### 4 - « Le trésor de Marie-Antoinette » de David Soner

Peinture sur toile, ce coffre au trésor s'offre au passant du haut de la muraille. Serait-ce les bijoux de Marie-Antoinette enfin retrouvés et tant cherchés lors de sa fuite de Paris vers Montmédy ? Mystère, mystère ...

### 5 - « Le loup » de Joël Fagny

Tapie au pied du rocher, cette sculpture sur bois surprend le passant et l'emmène dans l'univers enchanté des contes de notre enfance. Il symbolise également le dernier loup capturé en Pays de Montmédy.

### 6 - « Ode aux glacis » de Gérard Cady

Œuvre poétique de Gérard Cady, historien passionné de la citadelle. Elle suggère au pas-

sant de remonter le cours du temps, le temps d'un instant.

### 7 - « Le trône végétal » de Joël Fagny

Ce siège sculpté de décor végétal invite le promeneur à s'y asseoir et à s'imaginer roi de la forêt, prince des futaies, empereur des collines ...

### 8 - « Cabane végétale » de Fanette Baillieux

Cabane végétale enracinée au pied des remparts, cet espace de jeu et de rêve intrigue. Ses courbes et ses arcs rappellent les prouesses des bâtisseurs d'antan et offrent un regard original sur la citadelle.





## A VOIR / A FAIRE

### Vaucouleurs

Découvrez les lieux rappelant l'épopée extraordinaire de la petite bergère lorraine :

Le Musée Jeanne d'Arc consacré aux représentations de la vierge guerrière et martyre, dont le destin tragique n'a cessé d'inspirer écrivains, artistes et historiens. Il évoque tour à tour la biographie, le mythe et l'imagerie johannique (cartons de vitraux, statuaire, affiches, publicités...).

C'est une étape du circuit-découverte du patrimoine de la ville incluant notamment les sites évoquant l'épopée de Jeanne d'Arc : la crypte de la chapelle castrale et la Porte de France.



# BALADE AU NATUREL La Découverte de la Vallée Marchal



### DÉPART

Montigny-  
lès-Vaucouleurs

### DISTANCE

4,8 KM

### DURÉE

1H30



STATUTS 8-18

© CDT Meuse / S. LATOURTE - M. PETIT - G. RAMON



## INFORMATIONS PRATIQUES

Office de Tourisme communautaire Commercy-Void-Vaucouleurs

Antenne Vaucouleurs

Tél.: +33 (0)3 29 89 51 82

[www.tourisme-vaucouleurs.fr](http://www.tourisme-vaucouleurs.fr)

[tourisme.cc-cvv@orange.fr](mailto:tourisme.cc-cvv@orange.fr)



SE LOGER, SE RESTAURER OU  
SE DIVERTIR AUX ALENTOURS ?

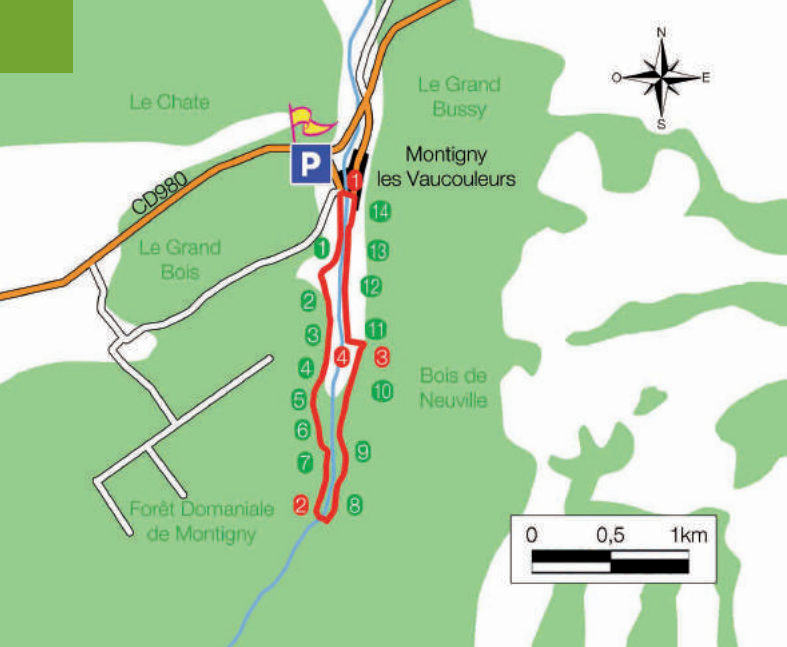
[www.tourisme-meuse.com](http://www.tourisme-meuse.com)



Situé sur le plateau dominant la vallée de la Meuse, on le disait «pays aux mille sources». Brûlé et rasé pendant la Guerre de Trente ans, Montigny-lès-Vaucouleurs a été reconstruit le long du ruisseau Nicole. Ce village possède un riche patrimoine lié à l'eau : fontaines en pierre de taille du 19ème siècle et le lavoir-gayoir, lieu où l'on baignait les chevaux.

**MEUSE**  
TOURISME

Comité Départemental du Tourisme de la Meuse - 28 Rue des Romains - BP40038 - 55001 BAR LE DUC Cedex  
Tél. : +33 (0)3 29 45 78 40 - [www.tourisme-meuse.com](http://www.tourisme-meuse.com) - e.mail : [contact@tourisme-meuse.com](mailto:contact@tourisme-meuse.com)



Ce circuit est consultable sur le site [www.cirkwi.com](http://www.cirkwi.com) et depuis votre smartphone ou votre tablette avec l'application Cirkwi.

#### Liste des essences rencontrées sur le parcours :

1. Viorne Lantane
2. Poirier sauvage
3. Alisier Torminal
4. Cornouiller sanguin
5. Erable Champêtre
6. Epicéa Commun

7. Coudrier
8. Chêne Pédonculé
9. Charme
10. Hêtre
11. Fusain d'Europe
12. Aulne Glutineux
13. Prunellier
14. Sureau Noir



**A** 0 km - Départ de la balade devant le lavoir-gayoir de Montigny-lès-Vaucouleurs.

Suivre le balisage.



La «Vallée Marchal» est une prairie située dans le fond d'un vallon dont les coteaux sont cultivés en aval et boisés en amont.

L'itinéraire est ponctué d'explications botaniques mais aussi d'informations sur les fourmières, les sources et la topologie de la vallée.



Fontaine à Montigny les Vaucouleurs



La porte de France à Vaucouleurs



Fontaine à Montigny les Vaucouleurs

#### B. 2,6 km - La fourmière.

Celle-ci est assise sur une souche afin de se consolider. Elle abrite entre 200 000 et 500 000 individus. Ces colonies capturent de 2 000 à 10 000 insectes par jour et déplacent plus de 30 000 graines en été.

#### C. 4 km - Le captage de la source

destinée à la consommation est situé dans une petite vallée à 1 kilomètre du village en pleine forêt communale. Elle assure largement l'autonomie des habitants en eau.

#### D. 4,1 km - Le relief,

les sols et la végétation. Suite à la déprise agricole, la forêt recolonise lentement la Vallée Marchal.

Ce circuit est proposé par l'association «Le Pied Champêtre». Pour d'autres circuits, renseignements à l'Office de Tourisme.







## A VOIR / A FAIRE

### Hébergement

A l'occasion de la découverte des circuits et des œuvres d'art de Vent des Forêts, vivez une expérience inédite en pleine forêt dans l'hébergement atypique conçu par la designer Matali Crasset.

D'avril à septembre, la Maison Sylvestre «le Nichoir» accueille jusqu'à 4 personnes. Elle est équipée d'un four ou d'un poêle à bois, de lampes et de toilettes sèches. A votre arrivée, vous trouverez à votre disposition des couvertures, des oreillers, de la vaisselle, de l'eau potable ainsi que du matériel d'activités. Vous pouvez aussi réserver à l'avance votre panier repas composé de produits locaux. Il vous attendra dans la Maison Sylvestre à votre arrivée



## INFORMATIONS PRATIQUES

### Vent des Forêts

Espace rural d'art contemporain

Mairie - 21 rue des Tassons

55260 FRESNES-AU-MONT

Tél. +00 33 (0)3 29 71 01 95

[www.ventdesforets.com](http://www.ventdesforets.com)

[contact@ventdesforets.org](mailto:contact@ventdesforets.org)



STATION P&UB

© CDT Meuse - Vent des forêts - M. CALAMAI - L. GODÉ



BALADE AU NATUREL

## Vent des Forêts (court-circuit)



### DÉPART

D 101. Parking entre Lahymeix et Courouvre

### DISTANCE

3 KM

### DURÉE

1 H



Au cœur de la Meuse, les six villages du Vent des Forêts (Dompcevrin, Fresnes-du-Mont, Lahymeix, Nicey-sur-Aire, Pierrefitte-sur-Aire, Ville-devant-Belrain) accueillent depuis 1997 des artistes internationaux en résidence estivale. Fruits de ces séjours, près de 200 d'œuvres ont été créées le long des 45 kilomètres de sentiers spécifiquement balisés et librement accessibles à pied, à cheval et à vélo tout terrain de mars à septembre.

Le promeneur est invité à découvrir ces créations disséminées le long des 7 parcours d'une durée de 1 à 5 heures, muni de la carte des sentiers disponible gratuitement auprès de l'association.

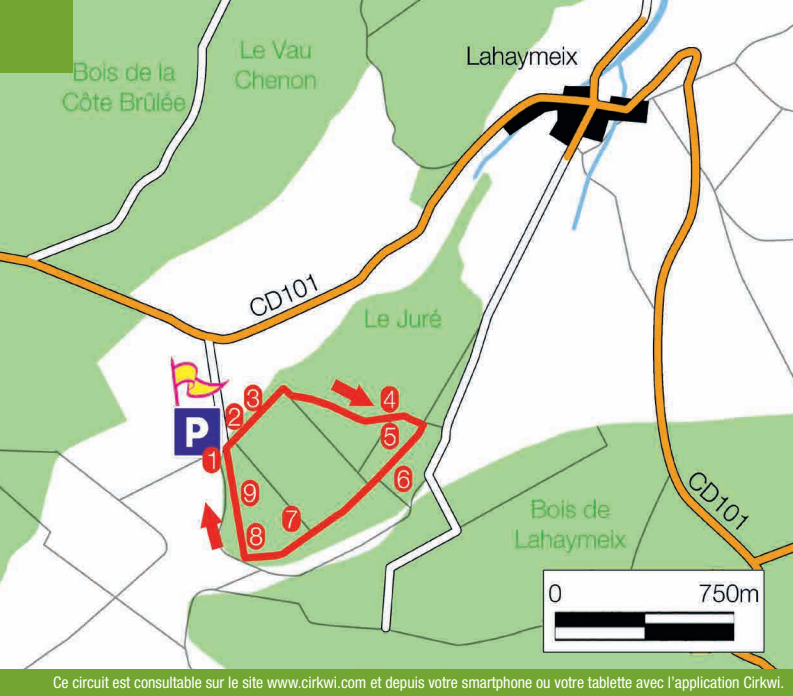
**MEUSE**  
TOURISME

SE LOGER, SE RESTAURER OU  
SE DIVERTIR AUX ALENTOURS ?

[www.tourisme-meuse.com](http://www.tourisme-meuse.com)

**MEUSE**  
TOURISME

Comité Départemental du Tourisme de la Meuse - 28 Rue des Romains - BP40038 - 55001 BAR LE DUC Cedex  
Tél. : +00 33 (0)3 29 45 78 40 - [www.tourisme-meuse.com](http://www.tourisme-meuse.com) - e.mail : [contact@tourisme-meuse.com](mailto:contact@tourisme-meuse.com)



Ce circuit est consultable sur le site [www.cirkwi.com](http://www.cirkwi.com) et depuis votre smartphone ou votre tablette avec l'application Cirkwi.



**1. Départ :** Parking entre Lahaymeix et Courouvre. Le circuit est intégralement balisé.

**48°55'41,0"N / 5°23'22,0"E**

**2. Racines.** Katarina Kudelova a décoré le tronc d'un cerisier déraciné aux motifs de la faïence traditionnelle slovaque. Elle a enjolivé la surface de la souche avec cette expression du folklore de son pays natal, faisant contraster les ornements avec la forme torturée. Elle a affirmé une volonté de ré-enchantement qui persiste chez les migrants malgré le déchirement qu'elle a connu lorsqu'elle a fui son pays.

**3. Circuit.** Bevis Martin & Charlie Youle ont installé dans la forêt un ensemble de sculptures en grès émaillé aux formes de composants électroniques géants. Ils ont créé à quatre mains une scène colorée dont chaque pièce est née du plaisir du geste de façonner, de la fantaisie du jeu enfantin. L'échelle des objets propose un saut dans l'imaginaire ou dans la mémoire de leçons trop apprises. Le doute s'insinue entre la vision de formes encore indéterminées et la représentation d'un circuit imprimé captant les flux énergétiques du sol de la forêt.

**4. Ninth Wave** est le nom d'une voie d'escalade sur une falaise slovaque. Štefan Papčo, artiste-grimpeur en a

repris les indications codifiées sur une carte, codes bien connus des adeptes de la haute montagne, pour en faire une architecture mentale. Avec ce vocabulaire visuel peu connu des non-initiés, l'artiste a composé une sculpture-rébus qui nous fait partager son approche sensible du paysage, son expérience personnelle, son cheminement intérieur.

**5. Cachée.** Lorentino a eu recours au procédé de représentation le plus direct : un grand miroir panoramique dont il extrait les lettres du mot «CACHÉE». Ces lettres sont agencées dans une partie de forêt dégagée et reconstituent le mot dans l'espace, visible grâce à la réflexion du paysage sur la surface. L'œuvre Cachée apparaît donc uniquement dans ce contexte et dialogue avec la matrice du miroir évidée dans une autre partie de la forêt.

**6. Immigrare II.** La photographie tendue sur une toile à même le sol est la trace d'une performance de Sanaz Azari à laquelle les habitants ont participé. Couchés, endormis dans ce sous-bois, vulnérables, ils peuvent être contemplés du dessus, avec envie, empathie ou gêne. Ils nous invitent à prendre place amicalement sur cette sorte de tapis persan qui incite à la rencontre, à l'échange, à l'écoute attentive des palpitations de la forêt.

**7. Station - Je me suis levé.** Edouard Boyer a gravé sur une plaque de granit noir l'inscription « je me suis levé à 18h49 - 15 juil. 2007 », trace d'une performance qui a eu lieu à cette date. Sur la surface polie, les reflets des arbres et du ciel se mêlent à celui du visiteur suscitant une sorte de vertige, un questionnement existentiel devant ce simili de pierre tombale qui évoque le passage de la vie à trépas à la façon d'une vanité contemporaine.

**8. Cartouche.** Marion Verboom a construit un motif architectural rocaille à double titre : par son décor exubérant de coquillages, coraux et végétaux inspirés des cartouches Rococo de Jacques de Lajoüe (ornemaniste du XVIIIe siècle) et par la technique employée, celle du ciment travaillé autour de grillages, appelée au 19<sup>e</sup> siècle «rocaille». Elle a créé ainsi en forêt un cadre enchanté aux formes opulentes et aux demi-teintes pastel.

**9. One of Those Who Were too Long in the Woods.** Stefan Rinck a sculpté un colosse de trois mètres de haut aux dents acérées. Ce géant pétrifié en pierre de Savonnières trône dans une clairière proche de Lahaymeix. Comme sorti d'un imaginaire enfantin, ce monstre immobile apprivoise les angoisses infantiles et devient un énorme jouet familier et rassurant. Cette statue inoffensive et protectrice incarne alors pour tous « l'ami de la forêt » (photo de couverture).

**11.** 0,75 km - Entrée de sappe allemande.

**12.** 0,8 km - Observatoire bétonné «Westphalen-Turm», vous entrez dans le secteur allemand. Découvrez ensuite le boyau reliant les deux premières lignes. Remontez en suivant la tranchée.



BALADE HISTORIQUE

## La butte de Vauquois



### A VOIR / A FAIRE

Butte de Vauquois. Pour une visite souterraine de la butte, contactez « Les Amis de Vauquois » - Tél. +33 (0)3 29 80 73 15 [www.butte-vauquois.fr](http://www.butte-vauquois.fr)

Au pied de la butte, le Musée de l'Association «Les amis de Vauquois et de sa Région» regroupe des matériels d'époque retrouvés dans les galeries : forage, écoute, ventilation, munitions, documents sur la guerre des mines...

Sur le parking de la butte, à proximité immédiate de l'ouvrage commémoratif de la guerre des mines, l'exposition «Guerre de position et l'art du béton» présente des modèles en béton français et allemand les plus représentatifs et venant de plusieurs secteurs ou régions du front.



### INFORMATIONS PRATIQUES

Office de Tourisme du Pays d'Argonne  
Tél. : +33 (0)3 29 88 42 22  
[www.tourisme-argonne.fr](http://www.tourisme-argonne.fr)  
[tourisme.argonne@gmail.com](mailto:tourisme.argonne@gmail.com)



STATION P&PUB

© CDT Meuse / S. LATOURTE - M. PETIT - G. RAIMON

### DÉPART

Sur le parking de la Butte de Vauquois

### DISTANCE

1 KM

### DURÉE

1 H

### LA BUTTE DE VAUQUOIS, HAUT LIEU DE LA GUERRE DES MINES EN ARGONNE

La Butte de Vauquois, classée Monument Historique, est un haut lieu de la guerre des mines qui a gardé les stigmates de 4 années de combats incessants. Les entonnoirs témoignent encore aujourd'hui du résultat d'une guerre de mines\* acharnée. D'énormes cratères s'alignent sur une longueur d'environ 250 mètres et sur une vingtaine de mètres de large. L'entonnoir le plus profond atteint environ 30 mètres. On y découvre également une 1ère ligne allemande reconstituée avec poste de tir, entrée d'abri, ...



Butte de Vauquois

SE LOGER, SE RESTAURER OU SE DIVERTIR AUX ALENTOURS ?

[www.tourisme-meuse.com](http://www.tourisme-meuse.com)

MEUSE  
TOURISME

Comité Départemental du Tourisme de la Meuse - 28 Rue des Romains - BP40038 - 55001 BAR LE DUC Cedex  
Tél. : +33 (0)3 29 45 78 40 - [www.tourisme-meuse.com](http://www.tourisme-meuse.com) - e.mail : [contact@tourisme-meuse.com](mailto:contact@tourisme-meuse.com)



Ce circuit est consultable sur le site [www.cirkwi.com](http://www.cirkwi.com) et depuis votre smartphone ou votre tablette avec l'application Cirkwi.



**1** 0 km - Départ de la balade : depuis le parking de la Butte de Vauquois **49°12'15,0"N/5°04'05,5"E**

Prenez le chemin qui monte à droite des wagons. Ceux-ci permettaient le transport des pièces d'artillerie de tranchées.

**2.** 0,1 km - Cet entonnoir est le résultat d'une explosion de mine comme précisé sur place : «Mine allemande du 14 mai 1916. 60 tonnes d'explosifs. 108 morts du 46<sup>ème</sup> R.I.».

Amis promeneurs, pour votre sécurité et celle de vos enfants :

- Restez sur les sentiers balisés
- Ne vous aventurez pas dans les sapes
- Ne ramassez pas d'objet métallique

La forêt porte encore les stigmates de la Première Guerre Mondiale.



Butte de Vauquois

**3.** 0,2 km - Une autre plaque indique «Ici se trouvait l'église de Vauquois».

**4.** 0,25 km - Une plaque précise «Ici se trouvait la Mairie de Vauquois avant 1914».

**5.** 0,3 km - Le monument aux combattants et aux morts de Vauquois qui évoque les durs combats de 1915 et qui symbolise l'opiniâtre défense de la Patrie menacée.

**6.** 0,35 km - Arrivée au niveau de la première ligne française.


**7.** 0,5 km - Panorama vers la vallée de la Meuse où se trouve Verdun.

**8.** 0,6 km - Blockhaus d'entrée de l'Est «Observatoire double Feldwache 3» : il s'agit d'un poste de garde : poste de piquet ou Feldwache.

**9.** 0,65 km - Table d'orientation. Elle est tournée vers le Nord, donc vers l'arrière front allemand.

**10.** 0,7 km - Deuxième ligne allemande. Parcourez celle-ci et découvrez un poste d'observation remis en état par «les Amis de Vauquois».

Monument aux combattants et aux morts de Vauquois



### \*Qu'est-ce que la guerre des mines ?

Cette technique consistait à creuser de profondes galeries et à y enfouir des tonnes d'explosifs afin de causer d'importants dégâts en surface avant de lancer un assaut. Les profonds cratères encore visibles témoignent de la violence des combats.

frênes, bouleaux, érables ou saules dans les zones les plus humides. Dans les trous d'obus masqués par le sous-bois, un chapelet de mares abrite une riche biodiversité.

**5. 1,8 km - Le belvédère surplombe la contrescarpe ouest**, offrant une vue inédite sur les fossés et l'escarpe (talus intérieur) du fort.



BALADE HISTORIQUE

*Le Sentier de Douaumont*



### A VOIR / A FAIRE

**Le Fort de Douaumont**

Tél. : + 33 (0)3 29 84 41 91 - [www.verdun-meuse.fr](http://www.verdun-meuse.fr)

Le fort de Douaumont est un haut lieu de la bataille de Verdun. Enlevé par surprise 4 jours après le début de la bataille de Verdun, il sera occupé pendant 8 mois par l'armée Allemande, qui en fera un abri pour ses troupes et un point d'appui essentiel pour poursuivre son offensive. Un guide multimédia permet de mieux comprendre l'histoire des grands forts de Verdun. A découvrir : une chambrée, la tourelle 155, la nécropole allemande où reposent plus de 600 soldats allemands...



### Les villages détruits :

Neuf villages, situés en «Zone Rouge», furent totalement rayés de la carte lors de la bataille de Verdun, balayés par la tourmente de la bataille. Restent les vestiges où les emplacements des maisons et des lieux publics sont symbolisés. Ces villages fantômes, «Morts pour la France», présentent une mémoire émouvante à travers les chapelles et les monuments commémoratifs érigés après-guerre. Accès libre.



### INFORMATIONS PRATIQUES

Office de Tourisme du Grand Verdun

Tél. : + 33 (0)3 29 86 14 18

[www.tourisme-verdun.com](http://www.tourisme-verdun.com)

[contact@tourisme-verdun.com](mailto:contact@tourisme-verdun.com)

©CDT de Meuse - E.GIANNINI - G. RAMON - J.VETTER

**MEUSE**  
TOURISME

**SE LOGER, SE RESTAURER OU  
SE DIVERTIR AUX ALENTOURS ?**

[www.tourisme-meuse.com](http://www.tourisme-meuse.com)

### DÉPART

Fort de  
Douaumont

### DISTANCE

2 KM

### DURÉE

1 H

### VERDUN 14-18. UNE FORÊT D'EXCEPTION

À l'issue des combats de 1916, «300 jours et 300 nuits» effroyables, près de 700 000 hommes sont morts, blessés ou disparus, le champ de bataille de Verdun n'est plus qu'une terre dévastée, un sol lunaire parsemé de ferrailles et d'obus. C'est aussi un vaste cimetière pour les 80 000 soldats disparus, dispersés par les explosions.

En 1919, l'État classe en Zone Rouge 20 000 ha de terrain et il confie en 1923 à l'administration forestière la mission de boisier le champ de bataille de Verdun. 36 millions d'arbres sont plantés.

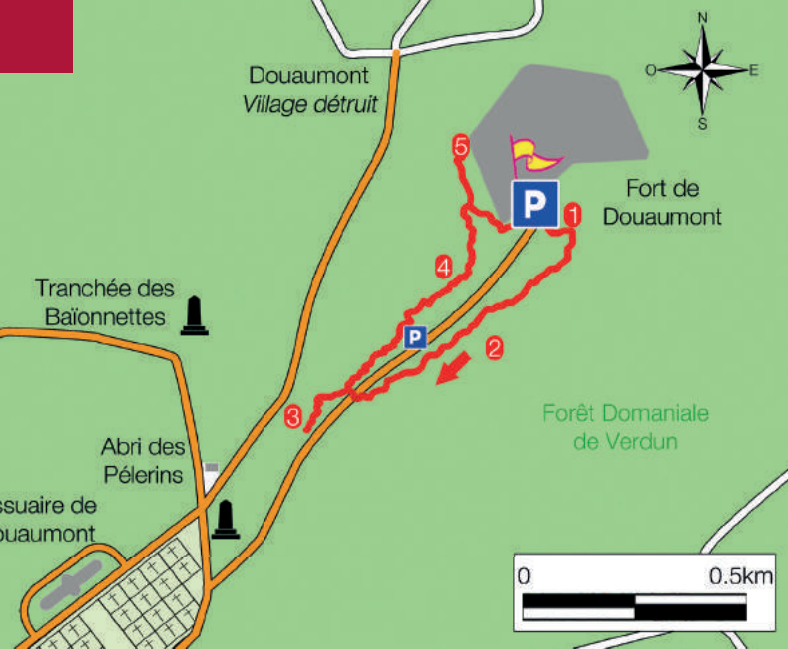
Aujourd'hui gérée par l'Office National des Forêts, la forêt domaniale de Verdun est labellisée Forêt d'Exception® : poursuivant l'œuvre entreprise depuis un siècle, gestionnaires, scientifiques et acteurs du territoire s'emploient conjointement à préserver et à valoriser ces lieux. Pour les découvrir autrement, engagez-vous sur ces sentiers en milieu forestier.

Aujourd'hui, le champ de bataille de Verdun est un véritable musée à ciel ouvert.



**MEUSE**  
TOURISME

Comité Départemental du Tourisme de la Meuse - 28 Rue des Romains - BP 40038 - 55001 BAR LE DUC Cedex  
Tél. : +33 (0)3 29 45 78 40 - [www.tourisme-meuse.com](http://www.tourisme-meuse.com) - e.mail : [contact@tourisme-meuse.com](mailto:contact@tourisme-meuse.com)



Ce circuit est consultable sur le site [www.cirkwi.com](http://www.cirkwi.com) et depuis votre smartphone ou votre tablette avec l'application Cirkwi.



**5 repères, 1 histoire**  
**1** 0 km - Départ : Fort de Douaumont  
**49°12'54.5" / N 5°26'18.0"E**  
 Le sentier s'éloigne du fort de Douaumont, suivre le fléchage «Forêt d'Exception». Dominant les pentes raides des ravins du bois Triangulaire et du Bazil qui s'ouvrent sur la plaine de la Woëvre, le sentier parcourt les hauteurs du bois de la Caillette. Ce site classé du Plateau de Douaumont a été laissé à la conquête végétale spontanée sur les terres agricoles abandonnées.

Amis promeneurs, pour votre sécurité et celle de vos enfants :

- Restez sur les sentiers balisés.
- Ne vous aventurez pas dans les sapes.
- Ne ramassez pas d'objet métallique.

La forêt porte encore les stigmates de la Première Guerre Mondiale.



Fort de Douaumont

**2. 0,5 km - Le boyau de Londres**  
 Creusé en 1917, il assurait les montées au front, les relèves, les évacuations sanitaires et les ravitaillements. Calées par des berceaux de ciment armé, une innovation à l'époque, des plaques du même matériau, encore visibles par endroits, contiennent les flancs du boyau. Évocation historique, une portion de ce boyau a été réhabilitée avec des soutènements en bois à l'échelle.

• 0,8 km - Attention à la traversée de la route départementale.

**3. 1 km - Le sentier pénètre dans une partie de forêt résineuse.**

L'abri de combat d'infanterie TD3 émerge d'une végétation feuillue arbustive, spontanée.

Conçus pour abriter 60 à 120 fantassins, en partie bétonnés, les deux abris TD2 et TD3 occupent l'intervalle TD (Thiaumont - Douaumont) qui, sur la ligne de crête alors agricole, définissait la limite nord du camp retranché de Verdun.

**4. 1,2 km - Entre TD3 et la contrescarpe (talus extérieur) ouest du fort,** la végétation spontanée est touffue ; quelques pins noirs se mêlent aux grands feuillus,



Sentier de Douaumont  
 Un objectif : prendre le fort

**Dates majeures :**

- 1884-1890 : construction du fort de Douaumont, 1890-1915 : modernisation.
- 21 février 1916 : déclenchement de la bataille de Verdun.
- 25 février 1916 : prise du fort par les Allemands.
- 22-24 mai 1916 : vaine tentative française de reconquête du fort.
- 20-24 octobre 1916 : offensive et reprise du fort par les Français.

Sur le versant sud, le sentier chemine sous bois, des ornières humides sur le chemin et des mares dans les trous d'obus soulignent les affleurements d'argile qui surmontent le calcaire. La présence du sonneur à ventre jaune, sorte de petit crapaud, espèce «vulnérable» en France et en Europe, tient à ces terrains imperméables, aux microreliefs et aux sourcins qui les accompagnent. La coexistence de peuplements résineux et feuillus marque la transformation de cette forêt née entre 1929 et 1936 sur les anciennes terres agricoles de la Zone rouge.

**4. 2 km - Le site des 4 cheminées est un lieu majeur de la résistance française,** Il montre un dépôt de munitions et un abri caverne.

**5. 12,4 km - Les deux casemates,** de l'abri de combat F.T.1 (ou PC 120) furent un des rares lieux abrités durant les combats de 1916.

**6. 2,8 km - Une banquette d'artillerie montre,** une autre forme d'organisation de la défense du secteur de Froideterre.



#### A VOIR / A FAIRE

Balades «les Forêts de l'Histoire 14-18»

[www.tourisme-verdun.com](http://www.tourisme-verdun.com)

Ces balades accompagnées d'un agent de l'Office National des Forêts offrent une découverte originale du champ de bataille de Verdun : une immersion au cœur de ces lieux tragiques pour comprendre la dynamique de reconquête d'un territoire par la nature.

#### Ossuaire de Douaumont

Tél. : + 33 (0)3 29 84 54 81 - [www.verdun-douaumont.com](http://www.verdun-douaumont.com)

Monument emblématique, l'Ossuaire abrite environ 130 000 corps non identifiés de soldats français et allemands. Toutes les demi-heures, projection d'un film de 20 mn sur la bataille de Verdun. L'Ossuaire et la nécropole font partie de la mémoire nationale de la Première Guerre mondiale.

#### Tranchée des Baïonnettes

Ce monument, construit par un mécène américain, repose sur la légende des soldats français ensevelis debout dans leur tranchée lors de violents bombardements.



#### INFORMATIONS PRATIQUES

Office de Tourisme du Grand Verdun

Tél. : + 33 (0)3 29 86 14 18

[www.tourisme-verdun.com](http://www.tourisme-verdun.com)

[contact@tourisme-verdun.com](mailto:contact@tourisme-verdun.com)

**MEUSE**  
TOURISME

SE LOGER, SE RESTAURER OU  
SE DIVERTIR AUX ALENTOURS ?

[www.tourisme-meuse.com](http://www.tourisme-meuse.com)



BALADE HISTORIQUE

*Le Sentier de Froideterre*



DÉPART

Ouvrage de  
Froideterre

DISTANCE

3 KM

DURÉE

1 H 30

#### VERDUN 14-18. UNE FORÊT D'EXCEPTION

À l'issue des combats de 1916, «300 jours et 300 nuits» effroyables, près de 700 000 hommes sont morts, blessés ou disparus, le champ de bataille de Verdun n'est plus qu'une terre dévastée, un sol lunaire parsemé de ferrailles et d'obus. C'est aussi un vaste cimetière pour les 80 000 soldats disparus, dispersés par les explosions.

En 1919, l'État classe en Zone Rouge 20 000 ha de terrain et il confie en 1923 à l'administration forestière la mission de boisier le champ de bataille de Verdun. 36 millions d'arbres sont plantés.

Aujourd'hui gérée par l'Office National des Forêts, la forêt domaniale de Verdun est labellisée Forêt d'Exception® : poursuivant l'œuvre entreprise depuis un siècle, gestionnaires, scientifiques et acteurs du territoire s'emploient conjointement à préserver et à valoriser ces lieux. Pour les découvrir autrement, engagez-vous sur ces sentiers en milieu forestier.

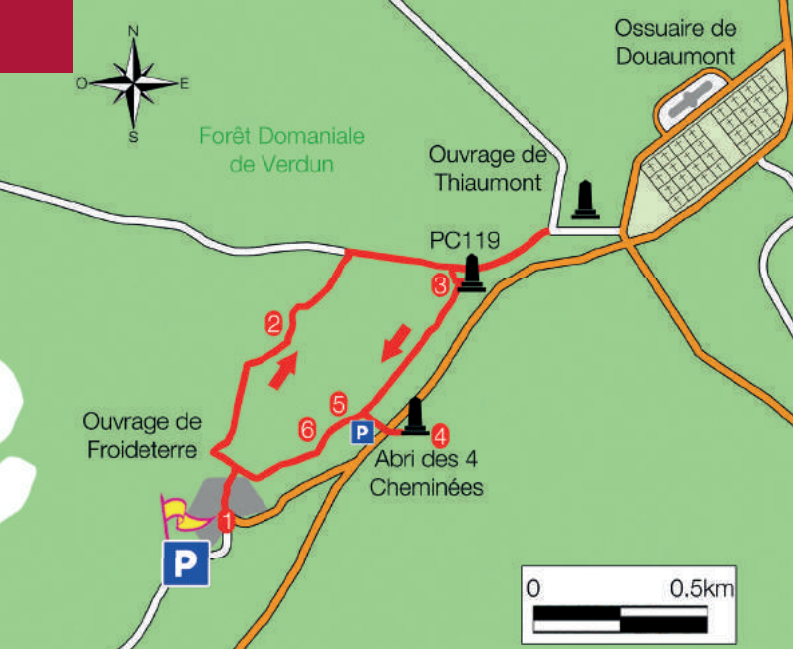
Aujourd'hui, le champ de bataille de Verdun est un véritable musée à ciel ouvert.



©GDT de Meuse - S.LATOURRIE

**MEUSE**  
TOURISME

Comité Départemental du Tourisme de la Meuse - 28 Rue des Romains - BP 40038 - 55001 BAR LE DUC Cedex  
Tél. : +33 (0)3 29 45 78 40 - [www.tourisme-meuse.com](http://www.tourisme-meuse.com) - e.mail : [contact@tourisme-meuse.com](mailto:contact@tourisme-meuse.com)



Ce circuit est consultable sur le site [www.cirkwi.com](http://www.cirkwi.com) et depuis votre smartphone ou votre tablette avec l'application Cirkwi.



 6 repères, 1 histoire

**1** 0 km - Départ : Ouvrage de Froideterre

**49°11'52,0"N / 5°24'13,5"E**

Le sentier part de l'ouvrage de Froideterre, à 340 m d'altitude, verrou du camp retranché entre la Meuse et le fort de Douaumont. Il parcourt la crête fortifiée, à la découverte de vestiges militaires abrités sous des peuplements forestiers variés.

Ce patrimoine historique constitue aussi un patrimoine naturel remarquable : le site

Amis promeneurs, pour votre sécurité et celle de vos enfants :

- Restez sur les sentiers balisés.
- Ne vous aventurez pas dans les sapès.
- Ne ramassez pas d'objet métallique.

La forêt porte encore les stigmates de la Première Guerre mondiale.



Tourelle d'artillerie

de Froideterre est un haut lieu de la Zone Spéciale de Conservation (ZSC) Corridor de la Meuse. La fortification abrite la première population lorraine d'une espèce de chauve-souris, le grand rhinolophe ; le triton crêté (espèce d'amphibien) tire profit des trous d'obus.

De l'ouvrage de Froideterre aux retranchements qui le flanquent au nord, le sentier traverse des peuplements contrastés : boisements spontanés, vieilles futaies résineuses, jeunes futaies feuillues. La crête topographique franchie, les horizons s'ouvrent vers l'ouest, la vallée de la Meuse et le village de Bras/Meuse.

**2.** 0,7 km - Tournés vers le nord, des retranchements bétonnés pour tireurs debout (dénommés X et Y) renforçaient la défense de l'ouvrage de Froideterre. Le sentier sinue sous une futaie feuillue : hêtres, érables, frênes qui s'épanouissent sur des sols à bonne réserve en eau. Retranchement Y au kilomètre 1.

**3.** 1,5 km - L'abri de combat FT2 (PC 119) est un gîte majeur de mise bas pour les chiroptères, communément appelés chauves-souris.



Froideterre 1916

La crête de Froideterre, un pivot du Champ de Bataille

**Dates majeures :**

- 21 février 1916 : déclenchement de la bataille de Verdun.
- Juin 1916 : larges offensives allemande.
- 23 juin 1916 : attaque allemande ; résistance française à l'ouvrage de Froideterre.
- Octobre 1916 : reprise du fort de Douaumont par les Français.
- 1917 : stabilisation et aménagement du nouveau front.






**8. 1,5 km - L'ossuaire de la Haute Chevauchée** est constitué d'une pierre de 9 mètres de haut. Il porte en son sommet le buste d'un poilu. Le sculpteur Becker s'est inspiré du visage de son fils lui aussi tombé en 1915. L'ossuaire contient les restes d'environ 10 000 soldats inconnus, toutes nations confondues. Le monument est dédié aux 150 000 morts français et alliés tombés en Argonne.



BALADE HISTORIQUE

Les entonnoirs de la Haute Chevauchée



#### A VOIR / A FAIRE

##### A VARENNES-EN-ARGONNE :

Le Musée d'Argonne - Rue Louis XVI

Tél. : +33 (0)3 29 80 71 14

Ce musée est composé de 3 sections : une dédiée à l'arrestation du Roi Louis XVI à Varennes, une consacrée aux combats d'Argonne et une dernière présentant la guerre des mines.

STATION 4 PUB

##### Le mémorial de l'Etat de Pennsylvanie

Ce monument américain de style néogrec a été érigé à la mémoire des soldats américains morts durant les combats en Argonne entre le 26 septembre et le 11 novembre 1918.

G. RAMON

##### La Tour de L'Horloge

C'est à cet endroit que furent arrêtés le Roi Louis XVI et sa famille en 1791.



#### INFORMATIONS PRATIQUES

Office de Tourisme du Pays d'Argonne

Tél. : +33 (0)3 29 88 42 22

[www.tourisme-argonne.fr](http://www.tourisme-argonne.fr)

[tourisme.argonne@gmail.com](mailto:tourisme.argonne@gmail.com)



© CDT Meuse / S. LATOURTE

SE LOGER, SE RESTAURER OU  
SE DIVERTIR AUX ALENTOURS ?

[www.tourisme-meuse.com](http://www.tourisme-meuse.com)

#### DÉPART

Parking Haute  
Chevauchée

#### DISTANCE

1,6 KM

#### DURÉE

1 H

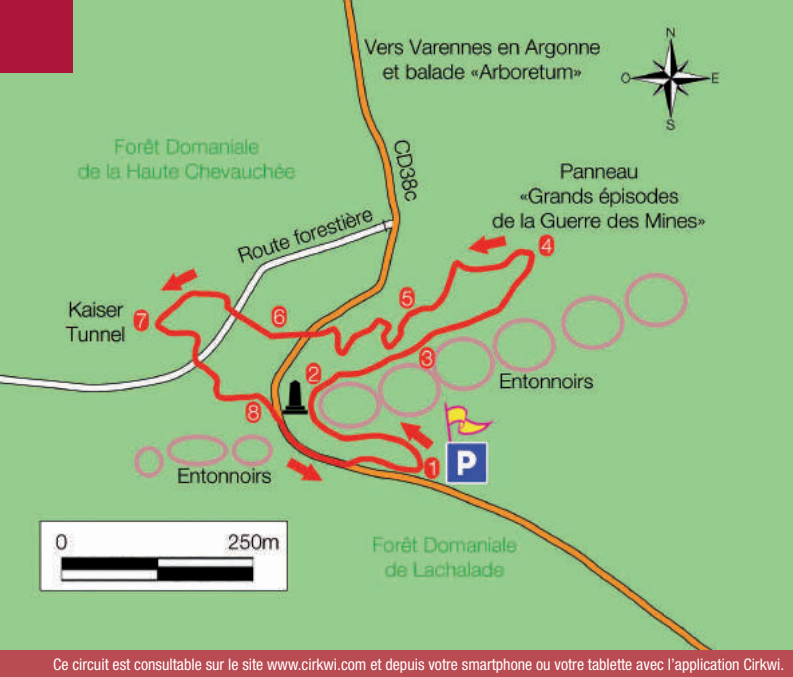
#### LA GUERRE DANS LA FORÊT D'ARGONNE

De 1914 à 1918, ce secteur situé sur la ligne de crête a été le théâtre de combats féroces entre français et allemands. La guerre se figeait et s'enterrait dans la sombre forêt d'Argonne. 200 000 soldats tombèrent dans ces bois sur un front large de 15 kilomètres à peine. Sur une profondeur ne dépassant guère quatre kilomètres, la forêt fut hachée et le sol bouleversé par les terrassements, les bombardements et les explosions de mines.



MEUSE  
TOURISME

Comité Départemental du Tourisme de la Meuse - 28 Rue des Romains - BP40038 - 55001 BAR LE DUC Cedex  
Tél. : +33 (0)3 29 45 78 40 - [www.tourisme-meuse.com](http://www.tourisme-meuse.com) - e.mail : [contact@tourisme-meuse.com](mailto:contact@tourisme-meuse.com)



Ce circuit est consultable sur le site [www.cirkwi.com](http://www.cirkwi.com) et depuis votre smartphone ou votre tablette avec l'application Cirkwi.



Amis promeneurs, pour votre sécurité et celle de vos enfants :

- Restez sur les sentiers balisés
- Ne vous aventurez pas dans les sapès
- Ne ramassez pas d'objet métalliques.

La forêt porte encore les stigmates de la Première Guerre Mondiale.

A chaque étape, un panneau apporte de précieux compléments d'informations. Suivre le balisage «Rectangle jaune».



**1** 0 km - Tranchées et boyaux.

**49°11'19,0"N/4°59'46,0"E**

Dès le départ du circuit, le sentier emprunte une tranchée d'époque.

**2.** 0,15 km - Les entonnoirs de mines.

Vous êtes sur la lèvre, côté allemand, d'un entonnoir, résultat de l'explosion souterraine, le 12 décembre 1916, de la plus grosse mine allemande d'Argonne.

**3.** 0,3 km - La guerre des mines. La nature du sous-sol argonnais a rendu possible le creusement de galeries sous les tranchées ennemies. L'extrémité de ces galeries était remplie d'explosifs. Leur mise à feu soulevait de grandes quantités de terre, emportant tous ceux qui se trouvaient là.



**4.** 0,5 km - Grands épisodes de la guerre des mines. Un panneau explicatif retrace les principaux événements relatifs à la guerre des mines. Le chemin suit ensuite une tranchée allemande de première ligne.

**5.** 0,75 km - Techniques de la guerre des mines. La profondeur des galeries, de 3 à 5 mètres dans un premier temps, fut portée à 30 mètres, et même parfois à 50 mètres.

**6.** 1 km - Conservé presque intact, le réseau des lignes allemandes s'incruste dans le flan de la crête Cote 285-La Fille Morte. Jusqu'au Kaiser-Tunnel, le sentier emprunte un important boyau de communication.

**7.** 1,3 km - Le Kaiser-Tunnel était l'un des 11 tunnels de liaisons allemands creusés sur le site de la Haute Chevauchée, en forêt d'Argonne. Ces tunnels permettaient des déplacements de l'arrière au front dans des conditions de relative sécurité.

Ossuaire de la Haute Chevauchée



**7. 3,9 km - Le Domaine de Muzy - 3 rue de Muzy  
à COMBRES-SOUS-LES COTES**  
Tél. +33 (0)3 29 87 37 81

[www.domainedemuzy.fr](http://www.domainedemuzy.fr)

C'est en 1982, avec ses diplômes d'arboriculture et de viticulture-œnologie en poche, que Jean-Marc LIENARD crée le Domaine de Muzy au cœur des Côtes de Meuse.

Avec au départ 1 ha de vignes et une dizaine de vergers, ainsi que l'activité de distillation, il se réapproprie le métier de son grand-père Émilien originaire de Combres-sous-Côtes, village traditionnel du Parc naturel régional de Lorraine. Jean-Marc et Véronique, son épouse, font le pari de remettre en valeur les typicités du terroir. Depuis, ils exploitent au Domaine de Muzy une dizaine d'hectares de vigne sous l'appellation Vin de Pays des Côtes de Meuse (Auxerrois, Chardonnay, Pinot gris, Pinot blanc et Gamay) ainsi qu'une quinzaine de vergers.

Ce circuit est proposé par l'association «Le Club des Côtes». Pour d'autres circuits, procurez-vous le guide à l'Office du Tourisme Cœur de Lorraine.



#### A VOIR / A FAIRE

**La Maison des Arts et Traditions Rurales - 87 rue Chaude  
à HANNONVILLE-SOUS-LES COTES - Tél. +33 (0)3 29 87 32 94**

[www.ecomusee-hannonville.com](http://www.ecomusee-hannonville.com)

Découverte d'une maison traditionnelle de paysans-vignerons du 19e s. ainsi qu'un éco-jardin.

Ouvert en juillet et août.

**Le village d'Hattonchâtel**, village médiéval avec son château, son sentier de ronde.

**La base de loisirs du Colvert à Bonzée - Tél. +33 (0)9 67 71 59 46**  
<http://base-de-loisirs-du-colvert.fr>

Avec son plan d'eau de 9 ha, elle propose de nombreuses activités de loisirs : baignade, pêche, location de vélos... ainsi qu'un camping.



#### INFORMATIONS PRATIQUES

Office de Tourisme Cœur de Lorraine

Tél. +33 (0)3 29 89 06 47

[www.coeurdellorraine-tourisme.fr](http://www.coeurdellorraine-tourisme.fr)

[accueil@coeurdelorraine-tourisme.fr](mailto:accueil@coeurdelorraine-tourisme.fr)



**SE LOGER, SE RESTAURER OU  
SE DIVERTIR AUX ALENTOURS ?**

[www.tourisme-meuse.com](http://www.tourisme-meuse.com)



BALADE HISTORIQUE

## Le sentier du Point X aux Eparges



**DÉPART**

Mairie  
des Eparges

**DISTANCE**

7 KM

**DURÉE**

2H30



Ce circuit est dédié à l'histoire des combattants de la Grande Guerre et au vignoble des Côtes de Meuse. Il vous conduira sur les haut-lieux de la bataille des Eparges mais aussi à travers les vignes et vergers du Domaine de Muzy à Combres-sous-les-Côtes.

La Crête des Eparges conserve la mémoire de terribles combats, particulièrement en 1915. Ce secteur fut le cadre de la rencontre tragique entre les écrivains mobilisés et la Grande guerre : Alain Fournier, Louis Pergaud, tous deux tués en 1914, Jean Giono, Ernst Jünger et l'Académicien Maurice Genevoix, auteur du témoignage «Ceux de 14».

STATION PUP

© CDT Meuse / S. LATOURTE - M. PETIT

**MEUSE**  
TOURISME

Comité Départemental du Tourisme de la Meuse - 28 Rue des Romains - BP40038 - 55001 BAR LE DUC Cedex  
Tél. : +33 (0)3 29 45 78 40 - [www.tourisme-meuse.com](http://www.tourisme-meuse.com) - e.mail : [contact@tourisme-meuse.com](mailto:contact@tourisme-meuse.com)



Ce circuit est consultable sur le site [www.cirkwi.com](http://www.cirkwi.com) et depuis votre smartphone ou votre tablette avec l'application Cirkwi.



Suivez le balisage «Rectangle jaune».



**1** 0 km - Départ devant la mairie des Eparges. Place Maurice Genevoix.

49°03'50,0"N/5°35'39,0"E

Prenez à droite en sortant du parking.

**2.** 1,1 km - Le Cimetière militaire du Trottoir. Cette nécropole ne regroupe qu'une partie des victimes des combats de 1915 aux Eparges.

Amis promeneurs, pour votre sécurité et celle de vos enfants :

- Restez sur les sentiers balisés
- Ne vous aventurez pas dans les sapès
- Ne ramassez pas d'objet métallique.

La forêt porte encore les stigmates de la Première Guerre Mondiale.



Cimetière du trottoir

La 42ème croix de la 1ère rangée, porte le nom de Robert Porchon, compagnon d'armes et ami de Maurice Genevoix.

**3.** 1,5 km - Monument à la mémoire des soldats du génie.

**4.** 1,9 km - Monument du Coq. Premier monument à être érigé sur le site des Eparges en 1924. Il s'agit d'un obélisque reposant sur un piédestal à gradins, surmonté d'un coq gaulois de bronze.

**5.** 2,3 km - Les entonnoirs. Ceux-ci résultent de la guerre des mines. Il s'agissait de fortes charges d'explosifs placées, via des galeries souterraines, sous les lignes ennemies, puis mises à feu.

**6.** 2,5 km - Le Point X. La crête des Eparges constitue un observatoire naturel dominant la plaine de la Woëvre. En 1914, les troupes allemandes repoussées lors de l'offensive de la Marne s'étaient accrochées à cet éperon. L'attaque française est lancée le 17 février 1915. Le 106ème Régiment d'Infanterie où sert Maurice Genevoix monte à l'assaut. Des points stratégiques : le point C (Monument du Coq) et surtout le Point X sont le théâtre de corps à corps d'une brutalité féroce.



## Les Eparges

La crête des Eparges a joué un rôle stratégique lors de la Grande Guerre et fut l'objet de violents combats en 1915. Tentant de réduire le Saillant de Saint-Mihiel au printemps 1915, les français attaquent la crête des Eparges et subissent la contre-attaque des allemands.

Les combats s'enlisent et cette féroce confrontation de surface évolue vers une «guerre des mines». Des entonnoirs sont les témoins visuels de ce tragique épisode.



Monument du Coq

**8. 14,2 km - La Tranchée de la Soif.** Creusée par les allemands, cette position est prise par le commandant d'André. Sans vivre et sans eau, la 7ème Compagnie subit les assauts des allemands pendant trois jours. Les Français, fatigués et assoiffés, finissent par se rendre et c'est à ce moment-là que le commandant d'André dit : "N'oubliez pas la tranchée de la soif ! ».



Ce circuit est proposé par l'association «la Grolle Sammielloise».

Pour d'autres circuits, procurez-vous le guide à l'Office de Tourisme Cœur de Lorraine.



#### À VOIR / À FAIRE

**Le musée Raymond Poincaré - Clos Raymond Poincaré - Sampigny**  
Tél. +33 (0)3 29 90 70 50 - [musees-meuse.fr](http://musees-meuse.fr)

Aménagé dans l'ancienne résidence d'été du Président Poincaré, ce musée évoque l'étonnante ascension de cet homme politique juriste et homme de lettres qui marqua profondément l'histoire de la 3ème République. Beau jardin qui domine la Vallée de la Meuse.

#### Les forts à visiter dans le secteur :

- **Le fort de Jouy** - 55200 GEVILLE  
Tél. +33 (0)3 29 92 08 87
- **Le fort de Liouville** - 55300 MARBOTTE  
Tél. +33 (0)7 83 36 05 25

- **Le fort de Troyon** - Sur la D964 entre TROYON et LACROIX-SUR-MEUSE - Tél. +33 (0)7 89 84 64 08  
[www.fort-de-troyon.com](http://www.fort-de-troyon.com)



#### INFORMATIONS PRATIQUES

Office de Tourisme Cœur de Lorraine  
Tél. +33 (0)3 29 89 06 47  
[www.coeurdellorraine-tourisme.fr](http://www.coeurdellorraine-tourisme.fr)  
[accueil@coeurdelorraine.tourisme.fr](mailto:accueil@coeurdelorraine.tourisme.fr)



**SE LOGER, SE RESTAURER OU  
SE DIVERTIR AUX ALENTOURS ?**

[www.tourisme-meuse.com](http://www.tourisme-meuse.com)



BALADE HISTORIQUE

## Le Saillant de Saint-Mihiel



**DÉPART**

Mairie  
de Marbotte

**DISTANCE**

17,5KM

**DURÉE**

5<sup>H</sup>



De septembre 1914 à septembre 1918, la région de Saint-Mihiel constitue sur le front lorrain un saillant allemand. Durant ces quatre années, la bataille fait rage sur tout le front et en particulier sur la crête des Eparges, au Bois d'Ailly et au Bois-le-Prêtre. En septembre 1918, la hernie est réduite par l'armée américaine commandée par le Général Pershing, venue en appui de l'armée française.

STATION: PUB

© CDT Meuse / S. LATOURTE - M. PETIT - G. GUITTOT

**MEUSE**  
TOURISME

Comité Départemental du Tourisme de la Meuse - 28 Rue des Romains - BP40038 - 55001 BAR LE DUC Cedex  
Tél. : +33 (0)3 29 45 78 40 - [www.tourisme-meuse.com](http://www.tourisme-meuse.com) - e.mail : [contact@tourisme-meuse.com](mailto:contact@tourisme-meuse.com)



Ce circuit est consultable sur le site [www.cirkwi.com](http://www.cirkwi.com) et depuis votre smartphone ou votre tablette avec l'application Cirkwi.



Tranchée

Amis promeneurs, pour votre sécurité et celle de vos enfants :

- Restez sur les sentiers balisés
- Ne vous aventurez pas dans les sapes
- Ne ramassez pas d'objet métallique.

La forêt porte encore les stigmates de la Première Guerre Mondiale.

Suivre le balisage



1 0 km - Départ de la mairie de Marbotte.

48°50'03,5N/5°34'53,0"E

L'église de Marbotte servait de refuge et d'infirmierie aux soldats blessés. Elle recueillait aussi les corps des soldats victimes de combats en forêt d'Apremont. A l'intérieur, découvrez des plaques, des vitraux et des drapeaux rappelant le souvenir des soldats morts au combat.

2. 0,6 km - Cimetière militaire de Marbotte. Sur la table d'orientation, visionnez les positions des différentes tranchées : bleues pour les tranchées allemandes et rouges pour les tranchées françaises. Il abrite 2 862 corps de soldats français et 388 corps dans un ossuaire.

3. 3,8 km - Abri bétonné français. Il servait de poste de secours et de commandement. Il est relié de chaque côté par des tranchées.

4. 5,1 km - La source de Dunessière, très abondante permettait d'alimenter l'armée française. En effet, l'eau qui se trouvait dans les trous d'obus était souvent impropre à la consommation. Cette source a tenu un rôle capital durant les combats.

5. 7,5 km - La Croix des Redoutes. Les Redoutes étaient deux petits fortins de bois et de terre reliés par une courtine. C'est au cours d'un assaut allemand resté célèbre que l'adjudant Péricard lança son exhortation : «Debout les morts !». Une croix est dressée en mémoire des hommes du 95ème R.I.

6. 10,2 km - Franchissez le «Boyau de Gorlitz», très profond et tortueux. A signaler que d'autres tranchées portaient des noms poétiques : la tranchée popotte, la tranchée tomate, le boyau de Prague...

7. 11,6 km - La blockhaus «Ella».

On peut se faufiler dans le boyau en face. Il conduit à une sape pleine de barbelés allemands hérissés de piquants très denses.



Monuments aux Morts - Tranchée de la Soif



BALADE HISTORIQUE

## Le Sentier de Souville

**5. Sur une portion complémentaire du sentier (4,8 km)**, la section méridionale passe devant deux accès du fort vers l'extérieur : celle d'un abri caverne, dite entrée de guerre et celle d'un dépôt de munitions.

**6. 1,5 km - Des banquettes d'artillerie**, masquées sous les frondaisons, prolongent la défense occidentale de la crête, dont le sentier parcourt le versant nord jusqu'à la route de Verdun, le long de laquelle s'égrènent des monuments commémoratifs : 7e RI, général Chrétien, André Maginot.

Le sentier traverse une zone où les épicéas, fragilisés par des attaques d'insectes et par les coups de vent répétés, ont été récoltés pour laisser la place à des plantations expérimentales.

• **1,8 km - Attention à la traversée de la Route Départementale.** Pour rejoindre Fleury, le sentier emprunte l'ancienne plate-forme de la voie ferrée du Tacot.



### A VOIR / A FAIRE

#### Le Mémorial de Verdun

1 avenue du Corps Européen à Fleury-devant-Douaumont

Tél. : +33 (0)3 29 88 19 16 - [www.memorial-verdun.fr](http://www.memorial-verdun.fr)

Au cœur du champ de bataille, le Mémorial de Verdun est l'un des seuls musées construits sur le lieu même de la bataille. Agrandi et repensé, il dispose d'une surface supplémentaire de 1 900 m<sup>2</sup> qui lui donne une force nouvelle. Modernisé, le monument d'origine est valorisé, rénové et remis en scène tandis qu'un troisième niveau s'ouvre sur le paysage environnant : un panorama exceptionnel sur le champ de bataille actuel.

Le musée est conçu comme un centre d'interprétation qui fait parler, témoigner des objets et documents d'archives à travers une expression scénographique exceptionnelle, ayant pour ambition de mettre les pas des visiteurs dans ceux des fantassins : audiovisuels spectaculaires, photographies et témoignages audio... viennent mettre en lumière les 2 000 objets exposés dans les vitrines de verre et de bois brut. Le parcours du nouveau Mémorial place au cœur de la visite la figure du combattant de Verdun, qu'il soit français ou allemand.



### INFORMATIONS PRATIQUES

Office de Tourisme du Grand Verdun

Tél. : + 33 (0)3 29 86 14 18

[www.tourisme-verdun.com](http://www.tourisme-verdun.com)

[contact@tourisme-verdun.com](mailto:contact@tourisme-verdun.com)

©CDT Meuse - S. LATOURTE



### DÉPART

Mémorial de Verdun

### DISTANCE

2,7 km  
ou 4,8 km

### DURÉE

1 H30

### VERDUN 14-18. UNE FORÊT D'EXCEPTION

À l'issue des combats de 1916, «300 jours et 300 nuits» effroyables, près de 700 000 hommes sont morts, blessés ou disparus, le champ de bataille de Verdun n'est plus qu'une terre dévastée, un sol lunaire parsemé de ferrailles et d'obus. C'est aussi un vaste cimetière pour les 80 000 soldats disparus, dispersés par les explosions.

En 1919, l'État classe en Zone Rouge 20 000 ha de terrain et il confie en 1923 à l'administration forestière la mission de boisier le champ de bataille de Verdun. 36 millions d'arbres sont plantés.

Aujourd'hui gérée par l'Office National des Forêts, la forêt domaniale de Verdun est labellisée Forêt d'Exception® : poursuivant l'œuvre entreprise depuis un siècle, gestionnaires, scientifiques et acteurs du territoire s'emploient conjointement à préserver et à valoriser ces lieux. Pour les découvrir autrement, engagez-vous sur ces sentiers en milieu forestier.

Aujourd'hui, le champ de bataille de Verdun est un véritable musée à ciel ouvert.



**MEUSE**  
TOURISME

SE LOGER, SE RESTAURER OU  
SE DIVERTIR AUX ALENTOURS ?

[www.tourisme-meuse.com](http://www.tourisme-meuse.com)

**MEUSE**  
TOURISME

Comité Départemental du Tourisme de la Meuse - 28 Rue des Romains - BP 40038 - 55001 BAR LE DUC Cedex  
Tél. : +33 (0)3 29 45 78 40 - [www.tourisme-meuse.com](http://www.tourisme-meuse.com) - e.mail : [contact@tourisme-meuse.com](mailto:contact@tourisme-meuse.com)



Ce circuit est consultable sur le site [www.cirkwi.com](http://www.cirkwi.com) et depuis votre smartphone ou votre tablette avec l'application Cirkwi.



### 6 repères, 1 histoire

**1** 0 km - Départ : Mémorial de Verdun  
49°11'40,0"N / 5°26'04,5"E

Près du Mémorial de Fleury, le sentier commence par la traversée d'une pelouse parsemée d'arbustes et d'arbrisseaux.

- 0,3 km - Au carrefour de la chapelle Sainte-Fine et du monument du Lion de Souville, le sentier aborde le glacis nord du fort.

**2.** 1 km - Édifié à partir de 1875, le fort de Souville contrôle la crête Thiamont-Fleury et flanque

le secteur d'attaque. Sur des sols dévastés, les dynamiques végétales d'après-guerre, spontanées ou conduites par les forestiers, ont engendré une marqueterie de pelouses, de fourrés, de taillis et de futaies. Le mufler menaçant des deux créneaux de mitrailleuses d'une casemate Pamart (nom de son concepteur) sont une image forte du circuit. Elle fut construite en 1917 pour renforcer la défense des glacis du fort.

- Au carrefour du chemin balisé, prenez à droite vers l'entrée de Paix.

**3.** 1,2 km - Une forêt claire masque les ruines du fort, dont l'accès est interdit en raison de la dangerosité et des mesures de protection des chiroptères, communément appelés chauves-souris qui en occupent les salles et galeries souterraines. Le sentier parcourt les fossés du saillant sud-ouest, offrant des vues sur le mur interne (l'escarpe) et sur une caponnière (ouvrage de défense flanquant un fossé) avant de passer devant la porte d'entrée, dite de paix, du fort.

**4.** 1,4 km - La batterie cuirassée d'un canon de 155 mm, à tourelle dite Bussièrre fut reliée au fort par une galerie en 1917 ; sa cloche observatoire est aujourd'hui sous forêt.



Monument du Lion

### Sentier de Souville Les derniers assauts allemands

#### Dates majeures :

- 1875 - 1885 : construction du fort de Souville, 1890 - 1913 : modernisation.
- 21 février 1916 : déclenchement de la bataille de Verdun.
- 23 juin 1916 : offensive allemande.
- 11-12 juillet 1916 : l'attaque sur le fort échoue ; c'est la fin de l'offensive allemande.
- fin juillet 1916 : contre-attaques françaises pour la réoccupation du secteur.
- 1917 : réaménagement du fort : creusement de galeries profondes, construction de casemates et de sorties.

Amis promeneurs, pour votre sécurité et celle de vos enfants :

- Restez sur les sentiers balisés.
- Ne vous aventurez pas dans les sapes.
- Ne ramassez pas d'objet métallique.

La forêt porte encore les stigmates de la Première Guerre Mondiale.







• **Attention à la traversée de la Route Départementale.**

Puis le sentier emprunte la digue de l'étang ; quelques pierres rappellent l'ancien moulin du village.

**5. 3,2 km - Entre le monument des chasseurs à pied et le cénotaphe Maurice Dubuc,** le sentier emprunte la plate-forme de l'ancienne voie ferrée dite «du Tacot», que de hauts marronniers ombragent, plantés avant-guerre comme pare-feu. Un escalier souligne l'encaissement du ravin du Bazil. Le sentier traverse le fond du ravin des Fontaines et remonte en lacet vers le bois Fumin.

Sur le retour, une longue allée forestière s'égayé de la diversité des peuplements feuillus et résineux, ponctuée de monuments cénotaphes.



**A VOIR / A FAIRE**

**Le fort de Vaux**

Tél. : + 33 (0)3 29 88 32 88 - [www.verdun-meuse.fr](http://www.verdun-meuse.fr)

Le fort de Vaux est le symbole de l'héroïsme des soldats français lors de la bataille de 1916. À découvrir : le poste du commandement, l'infirmerie, le poste de télécommunication, le pigeonnier, la casemate de Bourges avec ses deux canons 75...

La visite du fort permet de comprendre les conditions de vie quotidienne des combattants assiégés au cœur de la forteresse, acteurs d'un drame héroïque devenu symbole de la résistance du soldat de Verdun.

**Centre Mondial de la Paix, des libertés et des droits de l'homme  
Palais Épiscopal - Place Monseigneur Ginisty à Verdun**

Tél. : + 33 (0)3 29 86 55 00 - [www.cmpaix.eu](http://www.cmpaix.eu)

Situé dans le palais épiscopal de Verdun, le Centre Mondial de la Paix est un pôle mémoriel d'excellence.

**Ouvrage de la Falouse – Lieu-dit Le plat d'Houillon à Dugny sur Meuse**

Tél. : + 33 (0)6 83 27 13 34 - [www.ouvragedelafalouse.fr](http://www.ouvragedelafalouse.fr)

Une fortification intacte et complètement restaurée. Une véritable immersion dans le quotidien du soldat à l'arrière front.



**INFORMATIONS PRATIQUES**

Office de Tourisme du Grand Verdun

Tél. : + 33 (0)3 29 86 14 18

[www.tourisme-verdun.com](http://www.tourisme-verdun.com)

[contact@tourisme-verdun.com](mailto:contact@tourisme-verdun.com)



**DÉPART**

Fort  
de Vaux

**DISTANCE**

6 KM

**DURÉE**

2H30

**VERDUN 14-18. UNE FORÊT D'EXCEPTION**

À l'issue des combats de 1916, «300 jours et 300 nuits» effroyables, près de 700 000 hommes sont morts, blessés ou disparus, le champ de bataille de Verdun n'est plus qu'une terre dévastée, un sol lunaire parsemé de ferrailles et d'obus. C'est aussi un vaste cimetière pour les 80 000 soldats disparus, dispersés par les explosions.

En 1919, l'État classe en Zone Rouge 20 000 ha de terrain et il confie en 1923 à l'administration forestière la mission de boisier le champ de bataille de Verdun. 36 millions d'arbres sont plantés. Aujourd'hui gérée par l'Office National des Forêts, la forêt domaniale de Verdun est labellisée Forêt d'Exception® : poursuivant l'œuvre entreprise depuis un siècle, gestionnaires, scientifiques et acteurs du territoire s'emploient conjointement à préserver et à valoriser ces lieux. Pour les découvrir autrement, engagez-vous sur ces sentiers en milieu forestier. Aujourd'hui, le champ de bataille de Verdun est un véritable musée à ciel ouvert.



©CDT Meuse - E. GIANNINI / S. LATOURTE - G. RAMON



Ce circuit est consultable sur le site [www.cirkwi.com](http://www.cirkwi.com) et depuis votre smartphone ou votre tablette avec l'application Cirkwi.



## 5 repères, 1 histoire

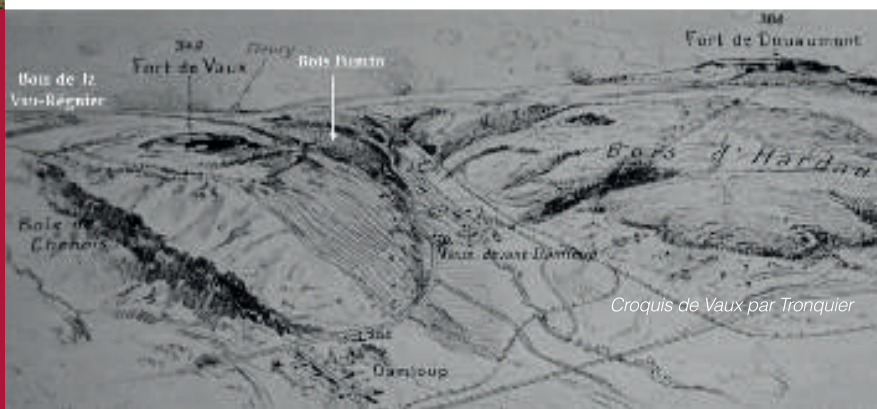
*Le sentier fait découvrir les paysages de trois ravins confluents, dont l'entonnoir échancre la Côte de Meuse, de la crête de Fleury à la plaine de Woëvre.*



**1** 0 km - Départ : Fort de Vaux  
49°11'59,0"N / 5°28'11,0"E

Avant de pénétrer en forêt, le sentier parcourt les abords réaménagés du fort de Vaux.

Les paysages d'avant-guerre étaient bien différents.



Bâti sur un éperon, le fort était une île au milieu des fines lanières des champs et des prés. Il était ceint de retranchements, d'abris et de fossés, multipliés à partir de 1915. Le sentier descend vers le chemin de la Vau-Régnier, offrant des vues contrastées sur des futaies résineuses issues des premiers boisements de 1929 et sur les peuplements feuillus qui les ont remplacées à partir de 1974.

**2.** 1,5 km - Après le cénotaphe (monument funéraire) Waechter le sentier longe les ruines du retranchement R1.

Sur le versant occupé par l'abri de combat DV4, il pénètre dans un monde forestier surprenant, né spontanément sur les anciens champs, où s'imposent de grands bouquets de noisetiers.

**3.** 2 km - Dans cette atmosphère si particulière de l'ancien bois Fumin, que les forestiers ont laissé évoluer naturellement et qui abrite une riche biodiversité, le sentier passe devant l'abri de combat DV3.

• Prendre la descente vers l'étang de Vaux.

**4.** 2,2 km - La descente vers l'étang suit un boyau de combat, sinuant dans une forêt d'épicéas.



## Sentier de Vaux Autour d'un site stratégique

### Dates majeures :

- 1881-1884 : construction du fort de Vaux, 1890-1912 : modernisation.
- 21 février 1916 : déclenchement de la bataille de Verdun.
- 1er juin 1916 : les Allemands lancent l'offensive vers le fort. Le bois Fumin est atteint.
- 7 juin au matin : le commandant Raynal remet la reddition du fort.
- 3 novembre 1916 : les Français reprennent le fort sans combat.
- 1917 : remise en état, réarmement et aménagements souterrains du fort.



Amis promeneurs, pour votre sécurité et celle de vos enfants :

- Restez sur les sentiers balisés.
- Ne vous aventurez pas dans les sapes.
- Ne ramassez pas d'objet métallique.

La forêt porte encore les stigmates de la Première Guerre mondiale.



BALADE PATRIMOINE

*A la découverte de Bar-le-Duc***A VOIR / A FAIRE****Bergère de France**

Bergère de France est l'une des grandes et des plus compétitives filatures d'Europe. La visite guidée présente les différents ateliers, de l'arrivée de la matière de conditionnement en pelote à la chaîne de préparation des colis. Possibilité d'achats au magasin d'usine à l'issue de la visite guidée. Réservation obligatoire.

**Renseignements à l'Office de Tourisme Meuse Grand Sud.**

**La confiture de groseilles épi-  
nées à la plume d'oie «La Lorraine»  
35 rue de l'Etoile à Bar-le-Duc**

Tél. +33 (0)3 29 79 06 81

<http://www.groseille.com>

De couleur ambre ou rubis, ce caviar sucré est le résultat de l'habileté et de la patience des épépineuses. A l'aide d'une plume d'oie taillée en biseau, les pépins sont extraits un à un en les faisant glisser dans la hampe creuse de la plume d'oie. L'entaille est ensuite recouverte avec le lambeau de peau, afin de préserver au fruit son croquant et sa saveur.



Bergère de France



Confiture de groseilles

**DÉPART**

Place St Pierre  
en ville haute

**DISTANCE**

1,6 KM

**DURÉE**

1 H

**INFORMATIONS PRATIQUES**

Office de Tourisme Meuse Grand Sud

Tél. : +33 (0)3 29 79 11 13

[www.tourisme-barleducetbarrois.com](http://www.tourisme-barleducetbarrois.com)

[accueil@tourisme-barleduc.fr](mailto:accueil@tourisme-barleduc.fr)



Bar-le-Duc

STATION+PUS

© CDT Meuse - M. PETIT - G. RAMON  
Département de la Meuse - Bergère de France

Tour de l'Horloge

**Bar-le-Duc, Ville d'Art et d'Histoire**

Bar-le-Duc vous invite à une découverte en toute indiscrétion du quartier de la ville haute, qui constitue un des ensembles urbains Renaissance les plus remarquables de France. Labellisée «Ville d'art et d'histoire», Bar-le-Duc dissimule de précieux témoignages de l'architecture du 16ème siècle dont les hôtels particuliers de la Place Saint Pierre et de la Rue des Ducs de Bar en révèlent les plus beaux secrets. Frontons sculptés, pilastres cannelés ou encore gargouilles en surplomb, autant de curiosités qui nous rappellent combien le passé fut prestigieux en ces lieux.

**VILLES  
& PAYS  
D'ART &  
D'HISTOIRE**

**MEUSE**  
TOURISME

Comité Départemental du Tourisme de la Meuse - 28 Rue des Romains - BP40038 - 55001 BAR LE DUC Cedex  
Tél. : +33 (0)3 29 45 78 40 - [www.tourisme-meuse.com](http://www.tourisme-meuse.com) - e.mail : [contact@tourisme-meuse.com](mailto:contact@tourisme-meuse.com)

**SE LOGER, SE RESTAURER OU  
SE DIVERTIR AUX ALENTOURS ?**

[www.tourisme-meuse.com](http://www.tourisme-meuse.com)



Ce circuit est consultable sur le site [www.cirkwi.com](http://www.cirkwi.com) et depuis votre smartphone ou votre tablette avec l'application Cirkwi.

L'histoire remonte au 10<sup>ème</sup> siècle à l'époque où les Comtes de Bar édifièrent un château et une cité fortifiée pour assurer la défense de leur territoire face au Royaume de France. La Porte Romane et la Tour de l'Horloge dominant ce quartier haut perché, sont les derniers vestiges de cette période tourmentée. Le château moyenâgeux a laissé place au Neuf Castel datant du 16<sup>ème</sup> siècle et abritant aujourd'hui les collections du Musée Barrois. Sur la place Saint-Pierre, l'église Saint Etienne, élégant édifice de style gothique flamboyant nuancé de quelques détails Renaissance, recèle une sculpture troublante qui fascine pour son réalisme et saisit pour sa funèbre représentation : c'est le Transi, œuvre attribuée à Ligier Richier, un squelette, un décharné, un écorché qui a le regard dirigé vers son cœur serré dans sa main gauche qu'il brandit fièrement nous renvoyant à la mort ainsi représentée. « Le Christ et les deux larrons » située dans la même église est également attribuée à cet artiste meusien qui constitue une des personnalités les plus marquantes de Bar-le-Duc et de sa région.

Ce circuit vous invite à la découverte du quartier Renaissance de Bar-le-Duc. Un panneau explicatif est positionné à chaque point de la balade.



**1** 0 km - Départ du circuit place St-Pierre.

**48°46'07,0"N/5°09'33,0"E**

Jolie place où se trouve l'Eglise saint-Etienne qui abrite le fameux Transi de Ligier Richier.

**2.** 0,3 km - Le belvédère de la rue des Grangettes : vaste panorama sur la ville basse de Bar-le-Duc.

**3.** 0,4 km - La place de la Fontaine.

**4.** 0,5 km - La Tour de l'Horloge (14<sup>ème</sup> s.) : Vestige de l'ancien château ducal qui fut sauvé de la destruction par le roi de France grâce à son caractère d'utilité publique.

**5.** 0,7 km - Le Musée Barrois.

Installé dans l'ancien Château-Neuf des Ducs de Bar, le bâtiment s'appuie sur une partie composée de l'ancienne Cour des Comptes (1523) et de la salle du trésor des Chartes (fin 15<sup>ème</sup> siècle), bâtie sous René II. Ce musée présente des collections très variées : archéologie, histoire locale, armes et armures, peintures françaises et flamandes, sculptures...

**6.** 1,4 km - Le Conseil départemental de la Meuse.

Cette bâtisse a accueilli l'école normale de filles et fut un hôpital militaire pendant la 1<sup>ère</sup> Guerre mondiale, puis une prison pendant la seconde. Ce bâtiment fut rénové en 1991 par Dominique Perrault et accueille depuis les services du Conseil départemental de la Meuse.

**7.** 1,6 km - Retour place St-Pierre.

Bel ensemble architectural, cette place est le centre névralgique de la ville haute.

**L'église Saint-Etienne** : cette ancienne collégiale gothique abrite un riche mobilier : orgues, autels, bas-reliefs et sculptures. Deux d'entre elles sont attribuées au sculpteur Ligier Richier : « Le Transi » ainsi que « Le Calvaire » représentant le Christ et les deux larrons.

**8.** 1,6 km - L'Hôtel de Florainville.

Ce bâtiment doté d'une façade Renaissance abrite aujourd'hui l'actuel palais de justice.



Eglise Saint-Etienne



Musée Barrois



Conseil départemental de la Meuse



Hôtel de Florainville



## A VOIR / A FAIRE

**Idée gourmande :** Laissez-vous tenter par le Lorgnon linéen ! Gourmandise à base de chocolat blanc, noir ou au lait fourré d'une ganache composée de purée de groseille, cerclé d'or. Il évoque le passé industriel et économique de la ville avec ses fabriques de verres de lunettes.

### Deux adresses où déguster les Lorgnons :

Pâtisserie Voiriot - 29 rue du Général de Gaulle à Ligny-en-Barrois  
Tél. : +33 (0)3 29 78 41 71



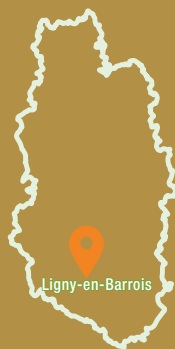
**La Tour Valéran - Rue de la Tour - Tél. : + 33 (0)3 29 78 06 15 (Bureau d'Information)**

Découvrez ce vestige des fortifications de l'enceinte qui abritait le château des Comtes Linéens. La Tour Valéran (12e-15e, MH), haute de ses 22 mètres, demeure le plus important témoin architectural de la période médiévale. Commencé au 12ème siècle et achevé au 15ème, cet ensemble défensif servira de prison cantonale du 18ème au 19ème siècle.  
*Visites libres et gratuites en juillet et août.*



## INFORMATIONS PRATIQUES

Bureau d'Information Touristique  
Tél. : +33 (0)3 29 78 06 15  
www.tourisme-barleeduc.fr  
bureau-info@tourisme-barleeduc.fr



Ligny-en-Barrois

STATION PUBL  
© Bureau d'information touristique de Ligny-en-Barrois  
CDT Meuse / S. LATOURTE



BALADE PATRIMOINE

# A la découverte de Ligny-en-Barrois



### DÉPART

Bureau d'Information  
Touristique

### DISTANCE

2 KM

### DURÉE

1 H



Tour Valéran

Nichée au cœur de la vallée de l'Ornain, Ligny-en-Barrois labellisé «Village-Etape», est une cité à la pointe de la technologie avec la Société Essilor, leader mondial des verres correcteurs et Evobus, site de production de bus du groupe Daimler Mercedes Benz.

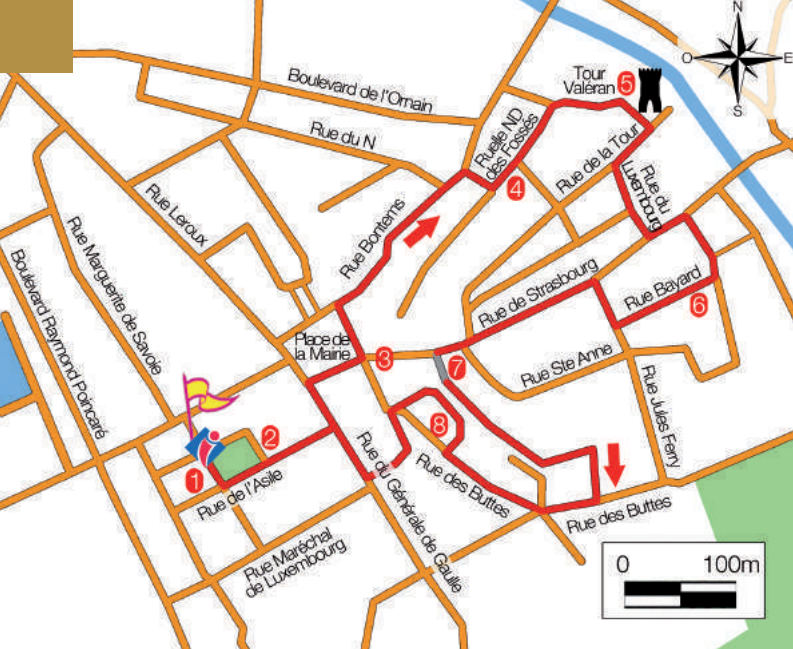
Le riche passé historique de Ligny-en-Barrois et son appartenance à la famille des Luxembourg pendant près de cinq siècles, ont laissé de nombreux vestiges de son histoire étonnante que vous pourrez découvrir lors de cette balade.

**MEUSE**  
TOURISME

Comité Départemental du Tourisme de la Meuse - 28 Rue des Romains - BP 40038 - 55001 - BAR LE DUC Cedex  
Tél. : +33 (0)3 29 45 78 40 - www.tourisme-meuse.com - e.mail : contact@tourisme-meuse.com

**SE LOGER, SE RESTAURER OU  
SE DIVERTIR AUX ALENTOURS ?**

**www.tourisme-meuse.com**



Ce circuit est consultable sur le site [www.cirkwi.com](http://www.cirkwi.com) et depuis votre smartphone ou votre tablette avec l'application Cirkwi.



**1** 0 km - Départ du Bureau d'Information Touristique - Rue de l'Asile  
48°41'15,0"N/5°19'19,0"E

### Asile Saint-Charles

Construit en 1865, cette ancienne «salle d'asile» est devenue une école maternelle en 1887. Cette fonction est rappelée par le bas-relief au-dessus du porche d'entrée avec la croix et l'inscription «Laissez venir à moi les petits enfants».



Tour Valéran

**2.** 0,1 km - Eglise Notre-Dame des Vertus

Eglise de style gothique construite au 13ème s. puis reconstruite au 16ème s. Elle doit son nom à la Ste patronne de la paroisse, présente ici sous la forme d'une peinture typique des écoles du Nord réalisée dans les années 1500. L'édifice renferme d'autres statues et peintures remarquables.

**3.** 0,2 km - L'hôtel de ville

Construit en 1747 lors des travaux d'urbanisme réalisés par les Ducs de Lorraine. Sur le côté, on peut y voir le blason de la ville (croissants et chardons) avec la devise «En mes peines, je vais croissant».

**4.** 0,5 km - Notre-Dame des Fossés

A l'origine, la statue de la Vierge dominait la Tour Notre-Dame, l'une des cinq tours de «l'enclos du château». En 1763, la statue est déplacée et posée dans cette niche.

**5.** 0,7 km - La Tour Valéran

C'est un exemple d'architecture militaire du 12ème s. rappelé par ses meurtrières, canonnières et mâchicoulis. Il s'agit du dernier vestige de la place forte médiévale qui fut la capitale des ducs de Luxembourg de 1231 à 1719.

**6.** 1 km - Rue Bayard

Le chevalier «sans peur et sans reproche» aurait été page auprès d'un comte de Luxembourg à la fin du 15ème s.

**7.** 1,2 km - Le chemin des Canons

Vous êtes sur les remparts de la ville. Le dispositif défensif était constitué de deux entités distinctes, l'une autour du château et l'autre autour de la ville. Elles étaient chacune entourées par un rempart et un fossé les séparait.

**8.** 1,3 km - Au pied des remparts

Vous pourrez admirer en contrebas du Chemin des Canons, la construction des moellons et surtout les marques des tailleurs de pierre.



Hôtel de Ville



Église Notre Dame des Vertus



Maison du Patrimoine



BALADE PATRIMOINE

# À la découverte de Saint-Mihiel

**14.** 1,7 km - L'hôtel de Gondrecourt - Rue Larzillière Beudant :  
Bel exemple de l'architecture Renaissance du 16ème s.

**15.** 1,9 km - Le couvent des Minimes et le Café des Arcades - Rue du Bois d'Ailly  
Maison du 16ème s. avec trois arcades formant une galerie. Ce café accueillait les voyageurs après la fermeture des portes de la ville.

**16.** 2,4 km - L'église St Etienne - Rue des Chanoines

Elle abrite une des œuvres majeures de Ligier Richier : La Mise au Tombeau ou Sépulcre (16<sup>ème</sup> s.), l'un des plus beaux ornements du riche patrimoine de Saint-Mihiel composé de treize figures dont celle du Christ mort porté par Nicodème et Joseph d'Arimathie avec, à ses pieds, Marie-Madeleine.

Eglise Saint-Étienne



## A VOIR / A FAIRE

Le Musée départemental d'Art sacré  
Rue du Palais de Justice à St-Mihiel  
Tél. : + 33 (0)3 29 89 06 47

Il présente de nombreux objets religieux (pièces d'orfèvrerie, sculptures, objets de dévotion populaire..) provenant des dépôts de communes meusiennes.

## Les Roches de Saint-Mihiel

Au Nord de la ville, en bordure de la Meuse, sept énormes roches de formation maritime surnommées les «Dames de Meuse».



Les roches de Saint-Mihiel

## DÉPART

Office de Tourisme  
Cœur de Lorraine

## DISTANCE

3 KM

## DURÉE

1H30



## INFORMATIONS PRATIQUES

Office de Tourisme Cœur de Lorraine  
Tél. : +33 (0)3 29 89 06 47  
www.coeurdellorraine-tourisme.fr  
accueil@coeurdelorraine-tourisme.fr



Saint-Mihiel

© CDT Meuse - G. RAMON  
STATION P.U.B.



Bibliothèque Benedictine

Cette balade vous emmènera à la découverte du riche patrimoine de Saint-Mihiel, ville native du célèbre sculpteur Renaissance Ligier Richier dont vous pourrez découvrir les œuvres majeures à l'Abbatiale Saint-Michel et à l'église Saint-Etienne.

16 panneaux équipés de flash codes jalonnent le parcours et dévoilent l'histoire et le patrimoine de cette cité : abbaye bénédictine, élégantes demeures et hôtels particuliers...

SE LOGER, SE RESTAURER OU  
SE DIVERTIR AUX ALENTOURS ?

[www.tourisme-meuse.com](http://www.tourisme-meuse.com)

**MEUSE**  
TOURISME

Comité Départemental du Tourisme de la Meuse - 28 Rue des Romains - BP40038 - 55001 BAR LE DUC Cedex  
Tél. : +33 (0)3 29 45 78 40 - [www.tourisme-meuse.com](http://www.tourisme-meuse.com) - e.mail : [contact@tourisme-meuse.com](mailto:contact@tourisme-meuse.com)



Ce circuit est consultable sur le site [www.cirkwi.com](http://www.cirkwi.com) et depuis votre smartphone ou votre tablette avec l'application Cirkwi.



- Le Sépulcre à l'Église Saint-Étienne



**1. 0 km** - Départ de l'Office de Tourisme Cœur de Lorraine  
Rue du Palais de Justice  
48°53'19,0"N/5°32'27,0"E

NOTRE COUP DE

**2. 0 km** - L'Abbaye Benedictine avec sa magnifique Bibliothèque

Elle dévoile ses quelques 8 800 ouvrages dont des manuscrits et des incunables (ouvrages imprimés au 15ème s.). Ce fond exceptionnel se découvre à travers diverses expositions thématiques et une vidéo est proposée en introduction à la visite.



**3. 0,15 km** - L'Abbatiale Saint-Michel - Eglise abbatiale de la fin du 17ème s. qui abrite une des plus belles productions de Ligier Richier, la Pâmoison de la Vierge soutenue par Saint-Jean.

**4. 0,25 km** - La façade de l'Hôpital - Place Jean Bérain.

**5. 0,4 km** - La Maison du Roi - Maison gothique du 14<sup>ème</sup> s. qui fut la propriété du Roi René d'Anjou.

**6. 0,55 km** - La place Bailleux.

**7. 0,75 km** - Le marché couvert - Place du Saulcy - Son architecture du début 20ème s. avec des motifs en céramique et une structure métallique rappelle le pavillon Baltard se trouvant à Nogent-sur-Marne.

**8. 1 km** - La maison dite « Ligier Richier » - Rue Haute des Fossés.

**9. 1,2 km** - Rue Carnot.

**10. 1,3 km** - Des hôtels particuliers de la période Renaissance : L'Hôtel de Boursmard et l'Hôtel de Faillonnet avec sa façade aux cinq chimères représentant des animaux.

**11. 1,35 km** - L'ancien Hôtel de Ville - Rue Raymond Poincaré : Élégante construction de style Louis XVI qui abritait le siège de l'administration communale et judiciaire.

**12. 1,5 km** - Mur de fortification.

**13. 1,6 km** - L'hôte de Rouÿn - Rue du Général-Audéoud : Bel hôtel particulier de l'époque de Louis XIV.



**12. 2,55 km - L'église St Grégoire le Grand - Place Martinot**  
Eglise de style classique construite à la fin du 19ème s. Façade avec avant-corps à colonnes cannelées et chapiteaux ioniques supportant un entablement avec frise et un tympan décorés.



Le kiosque

**13. 2,6 km - L'hôtel de ville et le kiosque - Place de la République**

Construit en 1935. Au-dessus des grandes baies de la salle des mariages est représenté le blason de la ville surmonté d'une étonnante tête de diable, souriant à ceux qui chercheraient l'origine du nom de Stenay... En face de l'hôtel de ville, le kiosque, surmonté d'une lyre.



BALADE PATRIMOINE

*A la découverte de Stenay*



### A VOIR / A FAIRE

Crypte Sant Dagobert - Place Raymond Poincaré - Stenay

Tél. : +33 (0)3 29 80 48 04 ou +33 (0)3 29 80 48 19

Exposition d'histoire et d'archéologie mérovingienne présentant l'histoire et la légende de Saint Dagobert II.

La brasserie de Charmois à Mouzay - Tél. : +33 (0)6 09 90 05 00  
[www.bierecharmoy.com](http://www.bierecharmoy.com)

Au cœur du domaine de Charmois, dans la partie la plus ancienne des lieux, se trouve la brasserie dans le secret de laquelle est élaborée la bière de Charmoy. Cette bière de garde de fermentation haute n'est ni filtrée, ni pasteurisée et lentement refermentée en bouteilles dans le respect des plus pures traditions brassicoles. Deux bières sont produites : la Charmoy blonde et ambrée. Vente de produits sur place tous les samedis matins de 9h à 12h.



### INFORMATIONS PRATIQUES

Bureau d'information touristique de Stenay

Tél. : +33 (0)3 29 80 52 59

[www.tourisme-stenay.com](http://www.tourisme-stenay.com)

[tourisme.stenaydun@gmail.com](mailto:tourisme.stenaydun@gmail.com)



© CDT Meuse - G. RAMON - D. DUPON

STATION P&P

SE LOGER, SE RESTAURER OU  
SE DIVERTIR AUX ALENTOURS ?

[www.tourisme-meuse.com](http://www.tourisme-meuse.com)

### DÉPART

Office de Tourisme  
de Stenay

### DISTANCE

2,6 KM

### DURÉE

1 H

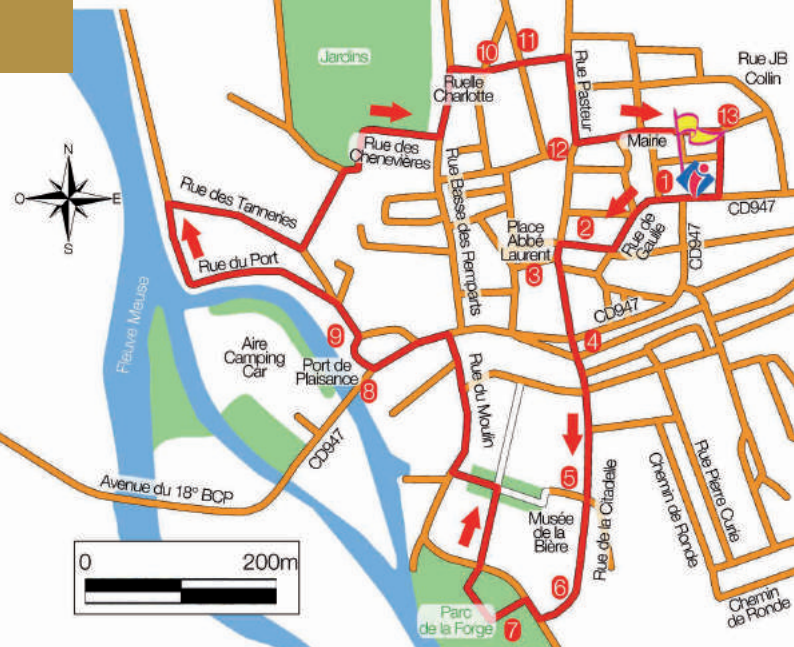


Avec ses maisons bourgeoises, son kiosque à musique... Stenay, porte d'entrée au Nord du département est une charmante bourgade de la Vallée de la Meuse.

Proche des abbayes belges comme Orval où l'on fabrique d'excellentes bières, Stenay abrite le plus grand musée d'Europe dédié entièrement à la bière. Cette jolie balade vous emmènera à la découverte des lieux et bâtiments les plus emblématiques de Stenay.

**MEUSE**  
TOURISME

Comité Départemental du Tourisme de la Meuse - 28 Rue des Romains - BP40038 - 55001 BAR LE DUC Cedex  
Tél. : +33 (0)3 29 45 78 40 - [www.tourisme-meuse.com](http://www.tourisme-meuse.com) - e.mail : [contact@tourisme-meuse.com](mailto:contact@tourisme-meuse.com)



Ce circuit est consultable sur le site [www.cirkwi.com](http://www.cirkwi.com) et depuis votre smartphone ou votre tablette avec l'application Cirkwi.



Musée de la bière



Port de plaisance



**1** 0 km - **Départ du Bureau d'information touristique de Stenay, 5 place Raymond Poincaré**  
**49°29'31,5"N/5°11'19,5"E**

0,2 km - Les arcades ou galeries marchandes servaient avant tout d'abri aux échoppes du centre-ville. Elles ont été construites sur de superbes caves gothiques à plusieurs niveaux et ont été remaniées au cours des 16ème et 17ème s.

Cette place centrale demeure le centre de vie de la commune avec ses commerces, l'hôtel de ville, le marché hebdomadaire...

**2.** 0,25 km - **Porte du 18ème s. - N°1 rue du Général de Gaulle**

Stenay possède un riche patrimoine avec notamment des hôtels particuliers construits entre 1760 et 1785. Ici une porte richement décorée.

**3.** 0,4 km - **Ancien hôpital - Place Jean Ancel**

Cette « maison Dieu » fondée en 1356 fut entièrement rebâtie et dotée d'une pharmacie au 18ème s. La chapelle et le campanile furent créés au 19ème s.

**4.** 0,6 km - **Le grand quartier de la cavalerie - Place de l'Artillerie**

Ce bâtiment du 18ème s., permettait de loger un régiment de cavalerie avec les montures. Il accueillait 320 chevaux au rez-de-chaussée et disposait 400 lits au 1er étage. Les greniers étaient utilisés pour stocker du foin et pour faire sécher du tabac.



**5.** 0,7 km - **Le Musée de la Bière**

17 rue du Moulin - Tél. +33 (0)3 29 80 68 78

Il a été aménagé dans une ancienne malterie du 18ème s. Il présente sur plus de 2 500 m<sup>2</sup> l'histoire de la bière et de sa fabrication grâce à une collection de plus de 50 000 objets. La visite se termine à la taverne qui offre un choix de plus de 50 bières artisanales et industrielles. Une visite à consommer sans modération !



**6.** 0,8 km - **L'hôtel du gouverneur - 31 rue de la Citadelle**

Construit au 16ème s. pour y héberger le Gouverneur de la cité, il sert aujourd'hui d'annexe au Musée de la Bière.

**7.** 1,3 km - **Le Parc de la Forge**

Ce parc fut aménagé en parc à l'anglaise après 1835 par le maître de forge. L'imposante bâtisse séparait le jardin privatif de l'usine qui fonctionna de 1779 jusqu'en 2005.

**8.** 1,4 km - **Le Moulin**

Cet imposant moulin fut construit au 18ème s. et début 19ème s. Il était utilisé pour moudre les céréales et scier les planches. Il sert ensuite à la production d'électricité et à la meunerie. Il possède toujours sa roue à aube.

**9.** 2,15 km - **Le port de plaisance**

C'était un ancien port de commerce avant de devenir port de plaisance. On y chargeait des péniches de petits gabarits pour y transporter la production de la forge, le foin, le bois... pendant que d'autres apportaient grains, charbon, ardoises, poissons de la Mer du Nord.

**10.** 2,2 km - **Le lavoir des Minimes - Rue des Minimes**

Vraisemblablement transformé en lavoir au 17ème s. par les religieux de l'ordre des Minimes. L'eau est évacuée par un canal qui passe sous l'ancien rempart. Le lavoir était utilisé par la population du quartier depuis la Révolution.

**11.** 2,35 km - **Le couvent des Minimes - Rue Albert Toussaint**

Fondé en 1609, il abritait 4 à 5 frères Minimes (Ordre de St François de Paule) chargés de l'enseignement des jeunes garçons.



## A VOIR / A FAIRE

**La Citadelle souterraine de Verdun - Avenue du Soldat Inconnu**  
Tél. +33 (0)3 29 84 84 42 - [www.citadelle-souterraine-verdun.fr](http://www.citadelle-souterraine-verdun.fr)  
A l'abri des bombardements incessants, cette ville souterraine a joué un rôle majeur pendant la bataille de 1916. 10 000 hommes y vivaient et y travaillaient en permanence : cuisines, hôpital, boulangerie, central téléphonique, entrepôt de nourritures et de munitions... C'est à la Citadelle, le 10 novembre 1920 qu'eut lieu le choix du Soldat Inconnu qui repose sous l'Arc de Triomphe à Paris.  
La visite d'une partie des galeries à bord de nacelles présente la vie quotidienne des soldats français pendant la bataille de Verdun.

**La Dragée de Verdun**  
50 Rue du Fort de Vaux  
Tél. : +00 33 (0)3 29 84 30 00  
[www.dragees-braquier.fr](http://www.dragees-braquier.fr)

L'usine de Dragées Braquier fabrique la spécialité de Verdun depuis 1783 et perpétue sa fabrication artisanale en proposant aussi d'autres confiseries uniques telles que la dragée géante (qui change de couleur), l'Obus Braquier, les Choc'Amandes, les bonbons de sucre cuit... Venez donc découvrir les procédés de fabrication et les ateliers ; assistez à la projection d'une vidéo et profitez-en pour faire vos emplettes au magasin d'usine.



**Promenade en bateau sur la Meuse avec le Mosa**  
Quai de la République - Tél. +33 (0)6 31 48 63 92  
[www.fluviatours.fr](http://www.fluviatours.fr)

Profitez à la fois des plaisirs d'une croisière sur la Meuse et d'une découverte originale de Verdun avec des points de vue uniques sur les monuments.  
Possibilité de croisières-repas.



## INFORMATIONS PRATIQUES

Office de Tourisme du Grand Verdun  
Tél : + 33 (0)3 29 86 14 18  
[www.tourisme-verdun.com](http://www.tourisme-verdun.com)  
[contact@tourisme-verdun.com](mailto:contact@tourisme-verdun.com)



**SE LOGER, SE RESTAURER OU  
SE DIVERTIR AUX ALENTOURS ?**

[www.tourisme-meuse.com](http://www.tourisme-meuse.com)



BALADE PATRIMOINE

## A la découverte de Verdun



**DÉPART**

Office de Tourisme du  
Grand Verdun

**DISTANCE**

2,2 KM

**DURÉE**

1 H 30

STATION PUB

© CDT Meuse - M. PETIT - G. RAMON - J. VETTER



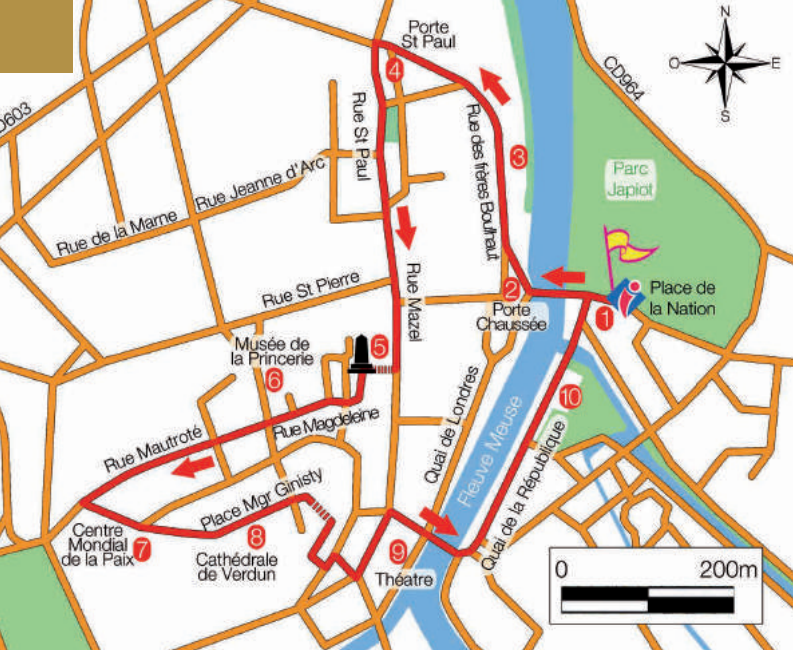
Cathédrale Notre-Dame

Depuis le Traité de 843, Verdun a toujours été au cœur d'événements historiques et d'enjeux décisifs qui ont marqué notre histoire et contribué à la construction de l'Europe.

Surtout connue pour la Bataille de 1916, Verdun a su préserver et mettre en valeur son patrimoine architectural. Cette balade vous invite à flâner et à découvrir le cœur historique de cette cité.

**MEUSE**  
TOURISME

Comité Départemental du Tourisme de la Meuse - 28 Rue des Romains - BP40038 - 55001 BAR LE DUC Cedex  
Tél. : +33 (0)3 29 45 78 40 - [www.tourisme-meuse.com](http://www.tourisme-meuse.com) - e.mail : [contact@tourisme-meuse.com](mailto:contact@tourisme-meuse.com)



Ce circuit est consultable sur le site [www.cirkwi.com](http://www.cirkwi.com) et depuis votre smartphone ou votre tablette avec l'application Cirkwi.



Monument à la Victoire



Musée de la Prinerie



**1** 0 km - Départ de l'Office de Tourisme du Grand Verdun - Place de la Nation  
**49°09'42.5"N/5°23'18.5"E**

Le monument aux morts et aux enfants de Verdun représente les cinq corps de l'armée française engagés pendant la bataille de 1916. De gauche à droite, on distingue, un cavalier, un sapeur du Génie, un soldat de l'Infanterie, appelé «Poilu», un artilleur et un soldat de la Territoriale. Ils forment un mur symbolisant la devise de Verdun «On ne passe pas».

**2.** 0,1 km - La Porte Chaussée

Entrée officielle de la Cité, elle est flanquée de deux tours rondes à mâchicoulis et créneaux. Elle défendait l'accès de la ville et servait aussi de prison.

**3.** 0,3 km - « La Défense » de Rodin - Avenue des Frères Boulhaut

Cette statue de Rodin en bronze représente un guerrier blessé soutenue par une Victoire alliée. Elle fut offerte par les Pays-Bas à la ville de Verdun et installée en 1920.

**4.** 0,5 km - La Porte St Paul

Equipée de deux ponts-levis, cette porte est un vestige des remparts de la ville.

**5.** 0,9 km - Le monument à la Victoire - Rue Mazel

Il domine la Rue Mazel, principale rue commerçante de Verdun. Un escalier monumental conduit à une crypte abritant les livres d'or des combattants de Verdun dans lesquels sont inscrits tous les noms des soldats ayant livré bataille devant la ville.

**6.** 1,1 km - Musée de la Prinerie - 16 Rue de la Belle Vierge

Installé dans un hôtel particulier de style Renaissance, ce musée présente de belles collections, sculptures d'art roman et gothique, poteries d'Argonne, céramiques anciennes, tableaux....

**7.** 1,3 km - Le Palais Episcopal - Centre Mondial de la Paix - Place Monseigneur Ginisty

Le Centre Mondial de la Paix est installé dans le Palais Episcopal construit au 18ème siècle par l'architecte Robert de Cotte. Il présente de nombreuses expositions temporaires à caractère historique ou artistique.

**8.** 1,3 km - La Cathédrale Notre Dame de Verdun - Place Monseigneur Ginisty

Magnifique édifice composite du 10ème au 18ème siècle mêlant les styles roman et gothique. A découvrir : le cloître du 14ème et 15ème siècle, la crypte de style roman, le baldaquin inspiré de celui de Saint Pierre de Rome.

**9.** 1,7 km - Le théâtre - Quai du Général Leclerc

Il s'inspire de l'Opéra Garnier. A signaler sur la façade le décor sculpté évoquant les masques de la comédie.

**10.** 2 km - Le Mess des Officiers

Réalisé sur pilotis à la fin du 19ème siècle, le mess des officiers (devenu hôtel-restaurant) fait partie des bâtiments nécessaires à la vie militaire. Il fut offert à la garnison par les entreprises en charge de la construction des forts, ouvrages et batteries aux alentours de Verdun.



Quai de Londres



Porte Chaussée



Rupt aux Nonains



Nant-le-Grand



Robert Espagne



Tannois



### A VOIR / A FAIRE

La confiture de groseilles épépinées à la plume d'oie.  
A La Lorraine - 35 Rue de l'Etoile - 55000 BAR-LE-DUC  
Tél. +00 33 (0)3 29 79 06 81  
[www.groseille.com](http://www.groseille.com)  
[contact@groseille.com](mailto:contact@groseille.com)

De couleur ambre ou rubis, ce caviar sucré est le résultat de l'habileté et de la patience des épépineuses. Chaque grain est incisé sur le côté. A l'aide d'une plume d'oie taillée en biseau, les pépins sont extraits un à un en les faisant glisser dans la hampe creuse de la plume d'oie. L'entaille est ensuite recouverte avec le lambeau de peau, afin de préserver au fruit son croquant et sa saveur.

La renommée de la confiture de groseilles épépinées à la plume d'oie de Bar-le-Duc s'est étendue très vite dans les milieux princiers et aristocratiques, notamment à la Cour. Victor Hugo appréciait beaucoup cette douceur et Alfred Hitchcock s'en délectait chaque matin. Quant à Raymond Poincaré, il l'introduisit à la table de l'Elysée.

### Visite du quartier Renaissance.

Balade Patrimoine « A la découverte de Bar-le-Duc » en main partez à la découverte de l'un des plus beaux quartiers Renaissance de Lorraine. Place Saint-Pierre, vous trouverez l'église Saint-Etienne de style gothique flamboyant qui abrite deux des œuvres les plus saisissantes du sculpteur Ligier Richier : «Le Calvaire» représentant le Christ et les deux larrons et surtout «le Transi», représentant un squelette dont le bras gauche tend vers le ciel, son cœur.

Sur le trajet se succèdent d'incontournables monuments comme la porte Romane, la Tour de l'Horloge, vestige des remparts de la ville détruits sous le règne de Louis XIV, le musée barrois, etc.



### INFORMATIONS PRATIQUES

Office de Tourisme Meuse Grand Sud  
7 rue Jeanne d'Arc  
55000 BAR-LE-DUC  
Tél. : +00 33 (0)3 29 79 11 13  
[www.tourisme-barleduc.fr](http://www.tourisme-barleduc.fr)  
[accueil@tourisme-barleduc.fr](mailto:accueil@tourisme-barleduc.fr)



SE LOGER, SE RESTAURER OU SE DIVERTIR AUX ALENTOURS ?

[www.tourisme-meuse.com](http://www.tourisme-meuse.com)



BALADE À VÉLO

## Renaissance et Vallée de la Saulx



DÉPART

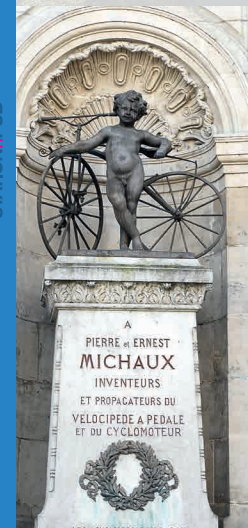
Bar-le-Duc

DISTANCE

60 KM

DURÉE

3H\*



Au départ de Bar-le-Duc «Ville d'Art et d'Histoire», ancienne cité ducale ayant conservé son patrimoine hérité de son âge d'or : la Renaissance, les vallées de l'Ornain et de la Saulx vous invitent à une découverte alliant patrimoine historique et richesse naturelle.

Grâce à la Vélo Route Voie Verte et à des petites routes de campagne, cette balade vous fera découvrir châteaux, vieux ponts de pierre, belvédère...

Et puis c'est à Bar-le-Duc que se trouve la statue à la mémoire de Pierre et Ernest Michaux, inventeurs du vélo-cyclo-pède à pédales.

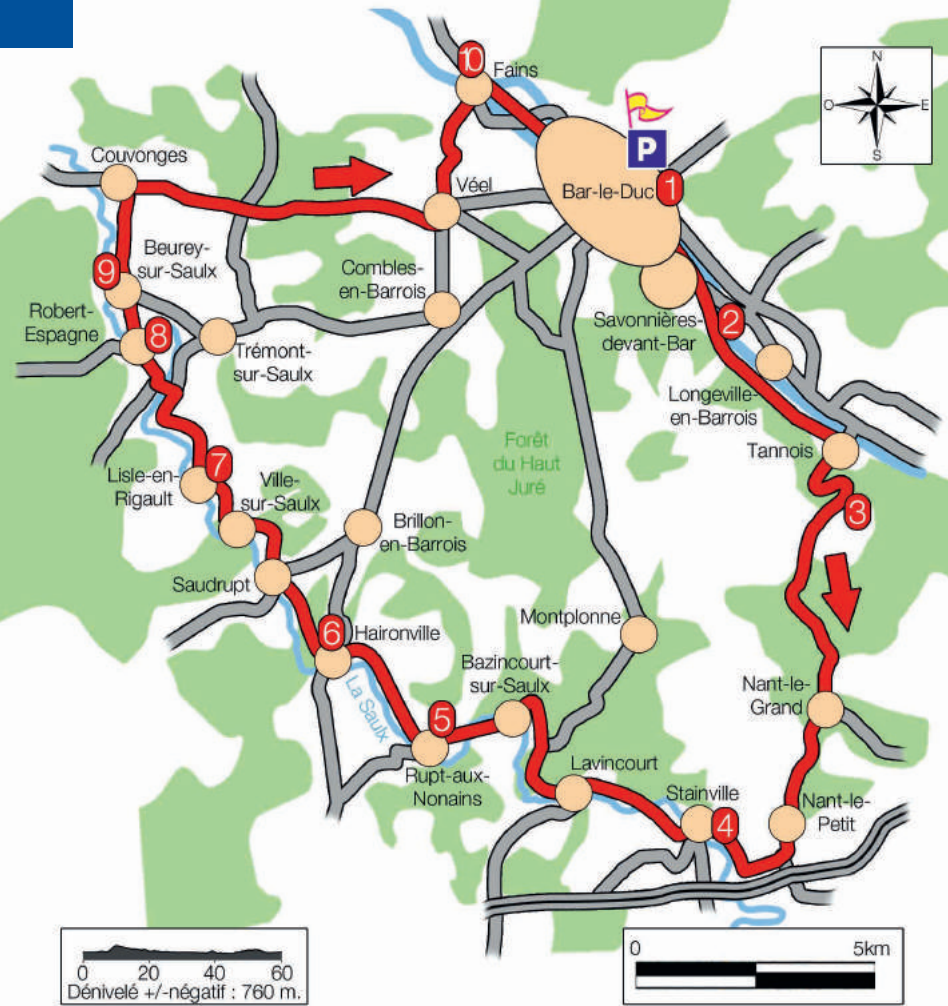
\*Plus les temps de visite.



Comité Départemental du Tourisme de la Meuse - 28 Rue des Romains - BP40038 - 55001 BAR LE DUC Cedex  
Tél. : +00 33 (0)3 29 45 78 40 - [www.tourisme-meuse.com](http://www.tourisme-meuse.com) - e.mail : [contact@tourisme-meuse.com](mailto:contact@tourisme-meuse.com)

STATION #10

© CDT Meuse / S. LATOURTE - M. PETIT - G. RAMON



Ce circuit est consultable sur le site [www.cirkwi.com](http://www.cirkwi.com) et depuis votre smartphone ou votre tablette avec l'application Cirkwi.

**1. Départ : Médiathèque Jean Jeukens. Château de Marbeaumont.**  
**48°46'25.0"N / 5°10'18.0"E**

Au rond-point, franchir le canal et prendre à gauche la Vélo Route Voie Verte.  
 Suivre celle-ci sur plus de 7 kilomètres.

**2. La Vélo Route Voie Verte Vallée de l'Ornain suit le chemin de halage du canal de la Marne au Rhin dans la verdoyante vallée de l'Ornain.**  
 Sur près de 30 km, elle relie les communes de Fains-Véel à St-Amand-sur-Ornain, en traversant Bar-le-Duc et Ligny-en-Barrois.

A Tannois, à l'écluse n°32, prendre à droite, traverser le village et monter vers le belvédère.

### 3. Belvédère de Tannois.

Celui-ci offre un panorama sur la vallée de l'Ornain. On y trouve une table d'orientation, une aire de jeux ainsi qu'un calvaire.

Poursuivre sur la même route.  
 Passer par Nant-le-Grand et Nant-le-Petit.  
 Après la petite ascension à la sortie de Nant-le-Petit, prendre à droite. L'ancienne RN4 descend vers Stainville.

### 4. Stainville.

L'origine historique de Stainville remonte très probablement à la période gallo-romaine.  
 De l'ancien régime, subsiste le Château de Choiseul. En 1350, ce château était féodal. Reconstitué et remanié à la Renaissance, il adopte alors une toiture percée de lucarnes ouvragées.  
 Par deux fois Napoléon passa ici, en 1805 et en 1809. Une statue de bronze rappelle ce fait.

A la statue de Napoléon prendre à droite vers Bazincourt-sur-Saulx. L'itinéraire descend la vallée de la Saulx.

En passant à Bazincourt-sur-Saulx, remarquer le pont en pierre du 17ème siècle qui enjambe la Saulx.

### 5. Rupt-aux-Nonains.

Le pont de pierre datant de 1557 compte huit arches de pierre. Parfois appelé « Pont du Prieur », on y trouve en aval les armoiries de l'ancien prieuré datant du 18ème siècle.

Poursuivre sur la D997 en direction de Hainville.

### 6. Hainville.

On ne peut pas évoquer Hainville sans parler des forges qui sont profondément ancrées dans les racines de l'histoire du village. Les forges font maintenant partie du groupe Arcelor Mittal.  
 Et ici, ce sont douze arches de pierre qui enjambent la Saulx.

Poursuivre vers Saudrupt, Ville-sur-Saulx et L'Isle-en-Rigault.

### 7. Quelques kilomètres après L'Isle-en-Rigault se trouve le château de Jean d'Heurs.

Ancienne abbaye, l'origine du château de Jean d'Heurs remonte au 12ème siècle. Après la révolution, l'abbaye fut rachetée par Nicolas Oudinot, Maréchal de France, Duc de Reggio, qui la transforma en château. Dans la deuxième moitié du 19ème siècle, Edmond de Goncourt y séjourne, invité par l'un de ses cousins qui acheva de transformer Jean d'Heurs pour lui donner son aspect actuel.  
 Une école d'équitation jouxte le château : les écuries de Jean d'Heurs.

Poursuivre sur la D997 jusque Robert-Espagne.

### 8. Robert-Espagne est l'un des villages martyrs de la vallée de la Saulx.

Le 29 août 1944, les soldats de la 3<sup>e</sup> division de Panzer-Grenadiers, une unité de la Wehrmacht, massacrent 86 habitants de quatre villages voisins : Robert-Espagne, Beurey-sur-Saulx, Couvonges et Mognéville. 2/3 du village est détruit par le feu. Une croix faite de bois récupéré est érigée juste après le massacre. Plus tard, le général de Gaulle posa la première pierre d'un monument commémoratif qui ne fut jamais construit.

Poursuivre sur la D997 jusque Beurey-sur-Saulx.

### 9. Beurey-sur-Saulx a aussi subi les exactions de troupes nazies les 29 et 30 août 1944.

Des habitants y furent massacrés comme à Robert-Espagne mais aussi comme à Couvonges. Et là aussi les villages furent en grande partie détruits par les flammes.

A Couvonges, prendre à droite vers Vél.

A Vél, prendre la descente en direction de Fains-les-Sources.  
 Au passage à niveau, reprendre la Vélo Route Voie Verte Vallée de l'Ornain le long du canal de la Marne au Rhin.

### 10. Le Canal de la Marne au Rhin, long de 314 km et ponctué de 178 écluses à l'origine, relie la Marne (à Vitry-le-François) au Rhin (à Strasbourg). Le canal fut mis en service en 1853. La dimension des sas d'écluse est de 39 m de long pour 5,20 m de large. En conséquence, les bateaux au gabarit Freycinet ne doivent pas dépasser 38,5 m sur 5,05 m.

Poursuivre sur la Vélo Route Voie Verte jusqu'à la médiathèque Jean Jeukens à Bar-le-Duc.



Verdun



Ossuaire de Douaumont



Fort de Vaux



Mémorial de Verdun



### A VOIR / A FAIRE

La Citadelle Souterraine de Verdun  
Avenue du Soldat Inconnu - 55100 VERDUN  
Tél. : +00 33 (0)3 29 84 84 42  
[www.citadelle-souterraine-verdun.fr](http://www.citadelle-souterraine-verdun.fr)  
[citadelle@tourisme-verdun.fr](mailto:citadelle@tourisme-verdun.fr)

Centre logistique durant la bataille de Verdun, c'est là que fut choisi le Soldat Inconnu qui repose sous l'Arc de Triomphe à Paris depuis le 11 novembre 1920 afin de célébrer le sacrifice de tous les soldats français non identifiés ou disparus. Un parcours en wagonnets a été aménagé dans les galeries de la citadelle. Des animations audiovisuelles et des reconstitutions évoquent la vie quotidienne des soldats.

La Dragée de Verdun  
50 Rue du Fort de Vaux - 55100 VERDUN  
Tél. : +00 33 (0)3 29 84 30 00  
[www.dragees-braquier.fr](http://www.dragees-braquier.fr)  
[ets.braquier@wanadoo.fr](mailto:ets.braquier@wanadoo.fr)



L'usine de Dragées Braquier fabrique la spécialité de Verdun depuis 1783 et perpétue sa fabrication artisanale en proposant aussi d'autres confiseries uniques telles que la dragée géante (qui change de couleur), l'Obus Braquier, les Choc'Amandes, les bonbons de sucre cuit... Venez donc découvrir les procédés de fabrication et les ateliers ; assistez à la projection d'une vidéo et profitez-en pour faire vos emplettes au magasin d'usine.



### INFORMATIONS PRATIQUES

Office de Tourisme du Grand Verdun  
Place de la Nation  
55100 VERDUN  
Tél. : +00 33 (0)3 29 86 14 18  
[www.tourisme-verdun.com](http://www.tourisme-verdun.com)  
[contact@tourisme-verdun.com](mailto:contact@tourisme-verdun.com)



SE LOGER, SE RESTAURER OU SE DIVERTIR AUX ALENTOURS ?

[www.tourisme-meuse.com](http://www.tourisme-meuse.com)



BALADE À VÉLO

## Verdun, le champ de bataille



DÉPART

Verdun

DISTANCE

33 KM

DURÉE

2H\*

C'est à Verdun, en 843, que fut signé le traité divisant l'Empire entre les 3 petits-fils de Charlemagne. Verdun fut attribuée à Lothaire qui fonda la Lotharingie (Lorraine).

Le 21 février 1916, à l'aube, l'artillerie allemande ouvre le feu, c'est le début de l'enfer de Verdun. Cette bataille reste, côté français, le symbole de la Grande Guerre par l'acharnement des combats et les souffrances subies. Les allemands, qui veulent «saigner à blanc» lancent une grande offensive sur Verdun.

L'avancée allemande est contenue, les forts emblématiques de Douaumont et Vaux seront repris, tout comme la majeure partie du terrain perdu au début de la bataille.

En décembre 1916, plus de 500 000 soldats sont morts. Verdun n'a pas été pris.

Ce circuit est ponctué d'une multitude de sites de mémoire, de fortifications, de tombes, ainsi que de nombreux stigmates de la bataille : tranchées, trous d'obus, etc.

\* Plus les temps de visite.



Comité Départemental du Tourisme de la Meuse - 28 Rue des Romains - BP40038 - 55001 BAR LE DUC Cedex  
Tél. : +00 33 (0)3 29 45 78 40 - [www.tourisme-meuse.com](http://www.tourisme-meuse.com) - e.mail : [contact@tourisme-meuse.com](mailto:contact@tourisme-meuse.com)

STATION PUB

© CDT Meuse / S. LATOURTE - Mémoira / B. JAM - M. PETIT - G. RAMON



Ce circuit est consultable sur le site [www.cirkwi.com](http://www.cirkwi.com) et depuis votre smartphone ou votre tablette avec l'application Cirkwi.



**1. Départ : Office de Tourisme du Grand Verdun (Place de la Nation). Prendre à droite en sortant de l'Office.**

**49°09'42,5"N / 5°23'18,5"E**

*Au premier rond-point, prendre à gauche «Toutes directions». Ensuite suivre la direction de Sedan jusqu'à Bras-sur-Meuse. Dans Bras-sur-Meuse, prendre à droite en direction de Douaumont. A quelques centaines de mètres du sommet de la côte, on découvre la Tranchée des Baïonnettes.*

**2. La Tranchée des Baïonnettes** fut construite par un mécène américain et repose sur une légende : celle des soldats français ensevelis debout dans leur tranchée lors de violents bombardements. Il demeure dans l'imaginaire collectif comme un site symbolique du Champ de bataille de Verdun. Accès libre.

*Poursuivre l'ascension, passer devant le restaurant l'Abri des Pèlerins, poursuivre tout droit.*

**Passage devant le Mémorial aux Combattants Musulmans.**

Inauguré en 2006, il rend hommage aux combattants musulmans venus du Maghreb, d'Afrique subsaharienne et de Madagascar entre autres.

*Prendre ensuite à gauche vers le Fort de Douaumont.*

**3. Le Fort de Douaumont** est un haut lieu de la bataille de Verdun. Enlevé par surprise 4 jours après le début de la bataille de Verdun, il sera occupé pendant 8 mois par l'armée allemande qui en fera un abri pour ses troupes et un point d'appui essentiel pour poursuivre son offensive. Films et photographies d'époque, documents d'archives, commentaires et témoignages permettent aux visiteurs munis du guide multimédia, de mieux comprendre l'histoire des grands forts de Verdun.

**À découvrir :** une chambrée, la tourelle 155, la nécropole allemande où reposent plus de 600 soldats allemands...  
Tél. : +00 33 (0)3 29 84 41 91

*Revenir à l'ossuaire de Douaumont*

**4. L'ossuaire de Douaumont** fut édifié pour recueillir les restes non identifiés des soldats tombés lors de la Bataille de Verdun. Aujourd'hui ce bâtiment contient les restes de 130 000 hommes. Et ce sont 16 000 soldats français qui reposent dans le cimetière militaire devant l'ossuaire. Du haut des 46 mètres de la tour, la vue est exceptionnelle sur les champs de bataille. Des tables d'orientations permettent de les identifier.  
Tél. : +00 33 (0)3 29 84 54 81

*Poursuivre vers Fleury-devant-Douaumont.*

**Passage devant le monument «Aux Français, Alliés et Volontaires étrangers Israélites Morts pour la France 1914-1918»**

**5. Fleury-devant-Douaumont.** Ce village détruit fut pris et repris 16 fois. Toutefois, l'emplacement des différents bâtiments a été restitué sur le terrain.

*Poursuivre vers le Mémorial de Verdun.*

**6. Totalement renouvelé, le Mémorial de Verdun** a réouvert en 2016 pour le Centenaire de la bataille de Verdun. Agrandi, repensé et modernisé, le monument d'origine est valorisé, rénové et remis en scène tandis qu'un troisième niveau s'ouvre sur le paysage environnant : un panorama exceptionnel sur le champ de bataille actuel. Le musée est conçu comme un centre d'interprétation qui fait parler, témoigner des objets et documents d'archives à travers une expression scénographique exceptionnelle, ayant pour ambition de mettre les pas des visiteurs dans ceux des fantassins.  
Tél. : +00 33 (0)3 29 88 19 16

*Poursuivre jusqu'au Monument du Lion de Souville.*

**7. Le monument du Lion de Souville** marque la limite de l'avancée allemande sur Verdun.

*Poursuivre en direction du Fort de Vaux*

**8. Le Fort de Vaux** est le symbole de l'héroïsme des soldats français lors de la bataille de 1916. Le commandant Raynal et ses hommes, assiégés pendant 7 jours, luttèrent sans relâche sous une pluie d'obus. Ils seront finalement vaincus par la soif.  
**À découvrir :** le poste de commandement, l'infirmier, le poste de télécommunication, le pigeonnier, la casemate de Bourges avec ses deux canons 75...  
La visite du fort permet de comprendre les conditions de vie quotidienne des combattants assiégés au cœur de la forteresse, acteurs d'un drame héroïque devenu symbole de la résistance du soldat de Verdun.  
Tél. : +00 33 (0)3 29 88 32 88

*Revenir au monument du Lion de Souville, et prendre à gauche vers Verdun.*

**9. Passage devant le monument André Maginot.**

Ce monument honore la mémoire d'André Maginot (1877-1932) et celle des autres soldats du 44<sup>e</sup> Régiment d'Infanterie Territoriale qui faisaient partie de la patrouille du 9 novembre 1914. André Maginot, gravement blessé lors de cette patrouille fut sauvé par l'héroïsme de ces hommes.

*Poursuivre la descente vers Verdun et rallier l'Office de Tourisme.*





Beaulieu-en-Argonne



Beaulieu-en-Argonne



Haute Chevauchée Varennes



Ravin du Génie

**A VOIR / A FAIRE**  
 Plongez dans les entrailles de la Butte de Vauquois  
 Les Amis de Vauquois - 1 Rue d'Orléans - 55270 VAUQUOIS  
 Tél. : +00 33 (0)3 29 80 73 15  
 www.butte-vauquois.fr  
 amis.vauquois@wanadoo.fr



Le village de Vauquois fut anéanti dès février 1915 au cours d'âpres combats qui bouleversèrent sa topographie. Jusqu'en 1917, les combattants français et allemands s'enterrèrent et creusèrent des kilomètres de galeries pour infliger, à coups de tonnes d'explosifs, le plus de pertes possibles au réseau ennemi, c'est le principe de la guerre des mines. Aujourd'hui, la Butte de Vauquois est un haut lieu de mémoire avec ses impressionnants cratères provoqués par les explosifs.

Accompagné par un guide et équipé d'un casque de protection et d'une lampe, vous accéderez aux galeries par des escaliers au fond d'une tranchée. Vous plongerez alors dans le quotidien de la vie des combattants côté français et côté allemand et vous percevrez les souffrances que ces soldats ont endurées. Vous y découvrirez aussi des objets de leur quotidien laissés çà et là dans les galeries.

Vous pourrez ensuite emprunter le circuit fléché des entonnoirs qui vous permettra de faire la visite en surface de la Butte de Vauquois. Vous serez impressionné devant ces immenses cratères, devant ce paysage lunaire qui fut ravagé et anéanti par des charges explosives colossales.

Visite souterraine sur réservation.



### INFORMATIONS PRATIQUES

Office de Tourisme du Pays d'Argonne  
 6 Place de la République  
 55120 CLERMONT-EN-ARGONNE  
 Tél. : +00 33 (0)3 29 88 42 22  
 www.tourisme-argonne.fr  
 tourisme.argonne@gmail.com




SE LOGER, SE RESTAURER OU SE DIVERTIR AUX ALENTOURS ?

www.tourisme-meuse.com



BALADE À VÉLO

## Au Pays de l'Arbre Roi



DÉPART	DISTANCE	DURÉE
Clermont-en-Argonne	58 KM	3H*



Située à l'est du bassin parisien, l'Argonne est une région naturelle qui s'étend sur la Marne, les Ardennes et la Meuse. Parsemée d'étangs et de vastes forêts, l'Argonne constitue une véritable forteresse naturelle propice à une faune et une flore préservées, avec des villages pittoresques aux maisons à pans de bois et torchis.

Notre forêt d'Argonne offre une palette de sensations, de couleurs, de rythmes, d'odeurs, de bruits, qui permettront d'aiguiser vos sens.

\*Plus les temps de visite.



Comité Départemental du Tourisme de la Meuse - 28 Rue des Romains - BP40038 - 55001 BAR LE DUC Cedex  
 Tél. : +00 33 (0)3 29 45 78 40 - www.tourisme-meuse.com - e.mail : contact@tourisme-meuse.com

© CDT Meuse / S. LATOURTE - M. PETIT - G. RAMON - P. BODEZ



Ce circuit est consultable sur le site [www.cirkwi.com](http://www.cirkwi.com) et depuis votre smartphone ou votre tablette avec l'application Cirkwi.

**1** Départ : Office de tourisme de Clermont-en-Argonne.  
 49°06'19,5"N / 5°04'14,0" E

Prendre la direction d'Auzéville-en-Argonne. A Auzéville-en-Argonne prendre à droite vers Beaulieu-en-Argonne.  
 En forêt, un tronçon n'est pas goudronné, roulez lentement.

## 2. Beaulieu-en-Argonne.

Ce village, situé sur un éperon, offre un superbe panorama. C'est certainement l'un des joyaux du massif argonnais.

Ce village fut créé autour de l'abbaye que l'on doit à Saint Rouin. De cette abbaye détruite à la révolution subsiste le pressoir en chêne du 13ème siècle. Ce pressoir, de plus de près de 30 tonnes, pouvait traiter 3 tonnes de raisins.

Prendre la descente vers Seuil d'Argonne par la D2b.

Attention à la descente à 14%.

Au carrefour prendre à droite vers Les Islettes.

## 3. Ermitage de St Rouin.

Chapelle reconstruite à l'emplacement d'un oratoire du 17ème siècle, érigé sur le site de l'ancien ermitage où vécut Saint Rouin, fondateur de l'abbaye de Beaulieu-en-Argonne.



On trouve aussi une chapelle construite de 1954 à 1961 par le Père Rayssiguier, disciple de Le Corbusier. Les vitraux ont été dessinés par Kimié Bando, fille du peintre japonais Toshio Bando.

Poursuivre vers Les Islettes.

## La route remonte la Vallée de la Biesme.

Lors du Traité de Verdun en 843, qui partageait l'empire de Charlemagne entre ses trois petits-fils, il est écrit que cette vallée était la frontière entre le royaume de Charles le Chauve et celui de Lothaire.

Vallée des verriers auxquels on doit la création de la plupart des villages : les Sénades, la Contrôlerie, Futeau...

## 4. Le village des Islettes tient son nom du français «Islette» :

petite île. Les Islettes vit le passage de Louis XVI lors de sa fuite le 21 juin 1791. C'est à la sortie des Islettes que Drouet croisa le postillon qui conduisait la berline royale. Celui-ci lui indiqua que le roi n'avait pas pris la route de Verdun mais celle de Varennes où il sera d'ailleurs arrêté.

Prendre la direction de Varennes-en-Argonne, toujours par la vallée de la Biesme.

## 5. Lachalade.

L'ancienne abbaye de Lachalade (ou parfois La Chalade) était de tradition cistercienne. Fondée en 1120, elle fut supprimée lors de la Révolution française. Son église abbatiale a survécu au pillage et démembrement. Elle est devenue l'église paroissiale du petit village de Lachalade.

Poursuivre la remontée de la vallée de la Biesme jusqu'au Four de Paris, hameau détruit lors de la Première Guerre mondiale. Au Four de Paris, prendre à droite vers Varennes-en-Argonne. Longue montée en forêt en pente douce. Au sommet prendre à droite vers la Haute-Chevauchée.

## 6. Le site de la Haute-Chevauchée, en forêt d'Argonne, représentait un lieu stratégique pour les armées française et allemande.

Après avoir tenté, en vain, pendant toute l'année 1915 de rompre le front pour atteindre leurs objectifs, les allemands contenus par les troupes françaises se sont installés défensivement ; commence alors la guerre des mines, particulièrement meurtrière.

Pour plus d'informations consulter la fiche « Balade historique - Les entonnoirs de la Haute-Chevauchée ».

Poursuivre sur la route forestière.

## 7. Nécropole Nationale de la Forestière.

Dès le début du conflit, le cimetière de la Forestière est implanté sur ce site. Ce nom de « Forestière » lui vient d'une maison forestière construite à l'emplacement de l'actuel abri de l'Office National des Forêts. Cet abri servait, dès 1914, d'hôpital pour les blessés de la Haute-Chevauchée et souvent de Vauquois.

L'une des particularités de ce cimetière est que chacune des 2 200 tombes est fleurie d'un hortensia.

Poursuivre sur la route forestière.

En chemin, vous croiserez le ravin du Génie. Vous y trouverez un musée de plein air, mais aussi un arbre remarquable « Le chêne Lorang » et l'abri Courson, blockhaus datant de la Première Guerre mondiale.

2,8 km plus loin au carrefour, prendre à gauche la descente vers Lochères.

Après Lochères prendre à droite vers Clermont-en-Argonne.



Vallée de la Meuse



Dun-sur-Meuse



Mont-Devant-Sassey



Musée de la bière



### A VOIR / A FAIRE

Trois balades sur des thématiques différentes sont proposées à Stenay ou à proximité.

Tout d'abord, une découverte du patrimoine de Stenay avec ses maisons bourgeoises, son kiosque à musique... Stenay, porte d'entrée au Nord du département est une charmante bourgade de la Vallée de la Meuse. La balade vous emmènera à la découverte des lieux et bâtiments les plus emblématiques de Stenay.



Citadelle de Montmédy

Au départ de Halles-sous-les-Côtes, à moins de 10 km de Stenay, vous partirez pour une jolie balade découverte au milieu d'une nature, d'une faune et d'une flore spécifiques à cette micro région : Le Sentier des Forgettes. Halles-sous-les-Côtes est l'un des villages les plus typiques et les mieux conservés du Pays de Stenay, où l'on peut découvrir un bel ensemble architectural datant du 18ème siècle.


Enfin à 17 km de Stenay se trouve la Citadelle de Montmédy. Elle fut édifée par Charles-Quint au 16ème siècle, et modifiée au 17ème siècle par Vauban. Elle est restée en l'état,

en dépit de quelques modifications mineures. Une balade « Patrimoine » vous permettra la découverte de la citadelle ainsi que des musées de la Fortification et Jules Bastien Lepage (visite payante).



### INFORMATIONS PRATIQUES

Office de Tourisme du Pays de Stenay - Val Dunois  
Bureau d'information touristique  
Capitainerie - Rue du Port  
55700 STENAY  
Tél. : +00 33 (0)3 29 80 62 59  
tourisme.stenaydun@gmail.com  
www.tourisme-stenay.com



SE LOGER, SE RESTAURER OU SE DIVERTIR AUX ALENTOURS ?

[www.tourisme-meuse.com](http://www.tourisme-meuse.com)



BALADE À VÉLO

## Au Pays de la Bière



STATION #PUB

DÉPART	DISTANCE	DURÉE
Stenay	38 KM	2H*

La Meuse a connu un riche passé industriel dans le domaine brassicole avec 40 producteurs au milieu du 19ème siècle. A partir des années 1870, la concurrence et la fusion industrielle entraînent la fermeture de nombreux sites. Au lendemain de la 1ère guerre mondiale, seules 10 brasseries perdurent dont les plus importantes : les brasseries « La Meuse » et de « La Croix de Lorraine » à Bar-le-Duc.

Aujourd'hui, la Meuse compte six microbrasseries à Rarécourt, Nettancourt, Chaillon, Morley et ici, à Dun-sur-Meuse et à Charmoy où les brasseurs locaux, Florian et Alain vous feront découvrir leurs productions respectives.

Le Musée de la Bière à Stenay, le Centre Ipoustéguy à Dun-sur-Meuse et l'église N-D de l'Assomption à Mont-devant-Sassey ponctuent aussi cette balade au cœur de la Vallée de la Meuse, dont l'immense prairie en fait un lieu privilégié pour y découvrir la faune et la flore sauvage.

\* Plus les temps de visite.



Comité Départemental du Tourisme de la Meuse - 28 Rue des Romains - BP40038 - 55001 BAR LE DUC Cedex  
Tél. : +00 33 (0)3 29 45 78 40 - [www.tourisme-meuse.com](http://www.tourisme-meuse.com) - e-mail : [contact@tourisme-meuse.com](mailto:contact@tourisme-meuse.com)

© CDT Meuse - Codecom du Pays de Stenay et du Val Dunois - G. RAMON - G. RASQUIN - Amis de l'Eglise de Montmédy - La Lorraine Gaumaise / M. LAURENT - Natura 2000



Ce circuit est consultable sur le site [www.cirkwi.com](http://www.cirkwi.com) et depuis votre smartphone ou votre tablette avec l'application Cirkwi.



**1** Départ : Musée de la Bière (Parking)  
49°29'21,5"N / 5°11'08,0"E

Le Musée Européen de la Bière est installé dans l'ancien magasin aux vivres de la citadelle de Stenay, construite entre 1609 et 1615. Il propose une

muséographie sur plus de 2 500 m<sup>2</sup> d'exposition pour tout comprendre sur la bière et son histoire, grâce à ses collections de plus de 50 000 objets. Tél. : +00 33 (0)3 29 80 68 78 [museedelabiere.com](http://museedelabiere.com)

*Prendre à gauche en quittant le parking du musée. A Mouzay, prendre à gauche en direction de Damvillers. 1500 mètres après la sortie de Mouzay, prendre à gauche vers Charmois.*

**2. Brasserie de Charmoiy.** Alain Bonnefoy est installé sur le domaine de Charmoiy et y développe une micro-brasserie en utilisant en partie les céréales de son exploitation. La bière de Charmoiy est faite à base de céréales et de levures de la brasserie d'Orval en Belgique. Aujourd'hui, la brasserie propose une large gamme de bières artisanales aux personnalités uniques : la bière blonde, ambrée, de mars et de Noël. Sur réservation, une visite vous est proposée où il vous sera conté l'histoire de Charmoiy et du château, la découverte de la microbrasserie avec explication des procédés de maltage et de brassage et pour finir une dégustation. Ouvert le samedi de 9h à 12h.

*Revenir à la route et prendre à gauche. Au premier carrefour prendre à droite vers Lion-devant-Dun.*

**3. La Côte St Germain** surplombe le village de Lion-devant-Dun. Cette côte fut occupée très tôt par un oppidum gaulois. Les romains y installèrent ensuite le camp Adrien. Aujourd'hui cette côte est un site de décollage de parapente.

*Poursuivre vers Milly-sur-Bradon et Dun-sur-Meuse.*

**4. Dun-sur-Meuse.** L'église N-D de Bonne Garde domine la ville. Le panorama unique sur la vallée de la Meuse mérite l'ascension de la côte. Passez par la brasserie la Dunoise, en centre-ville, où Florian Ploner vous fera découvrir sa production, notamment la Dunoise, une blonde rafraîchissante, une blonde IPA et la Bombarde, une bière ambrée. Ouvert le samedi de 9h à 12h.

**5. En ville basse se trouve la base de loisirs du Lac Vert.** Dans un cadre verdoyant et ombragé de 18 hectares, dont 6 de plan d'eau, profitez d'un accueil de qualité et des nombreux équipements mis à votre disposition pour votre confort et votre bien-être. De nombreuses activités sont proposées : baignade surveillée, pêche, location de bateaux à pédales, toboggan aquatique, jeux pour enfants... A voir aussi, le **Centre Culturel Ipoustéguy**, lieu d'expression et de rencontres culturelles et artistiques. Il accueille depuis 2001 la plus importante collection au monde d'œuvres (bronzes, marbres, aquarelles, fusains) de Jean Robert Ipoustéguy,

sculpteur et peintre de renommée mondiale né à Dun-sur-Meuse en 1920.  
Plus d'information : Bureau d'information touristique  
Tél. : +00 33 (0)3 29 80 82 27  
[centreculturelipousteguy.fr](http://centreculturelipousteguy.fr)

*Prendre la direction de Varennes-en-Argonne, puis à Doulcon prendre à droite vers Sassey-sur-Meuse. Suivre les panneaux « Meuse à Vélo / Maasfietsroute ». Cet itinéraire relie la source de la Meuse, en France, à son embouchure au Pays Bas, en passant par le Belgique. Dans Sassey-sur-Meuse prendre à gauche vers Mont-devant-Sassey. Puis à la sortie de Sassey-sur-Meuse, prendre à gauche vers Mont-devant-Sassey. On quitte l'itinéraire « Meuse à Vélo / Maasfietsroute ». Dans Mont-devant-Sassey prendre la direction de l'église Notre Dame.*

**6. L'église Notre-Dame** de l'Assomption est l'un des plus beaux monuments de l'art roman de Lorraine. Construite en pierre de taille à partir du XII<sup>ème</sup> siècle par les dames chanoines d'Andenne, elle recèle des trésors d'architecture romane et gothique : son porche, sa nef, son chœur et sa crypte sont remarquables.

*Poursuivre sur la route de campagne vers Montigny-devant-Sassey. A Montigny-devant-Sassey, prendre à droite vers Saulmory. A Saulmory prendre à gauche vers Laneuveville-sur-Meuse. Itinéraire « Meuse à Vélo / Maasfietsroute ».*

**7. Villefranche** était une place forte, construite à partir de 1545. Elle disposait d'une place centrale et de huit rues rayonnant depuis le centre. François 1<sup>er</sup> a visité la ville en 1547 pour aider l'implantation de nouveaux habitants qui étaient affranchis des impôts. En 1632, Stenay est devenue française, l'intérêt militaire de Villefranche a disparu et ses fortifications sont rasées en 1634.

*Poursuivre vers Laneuveville-sur-Meuse.*

La route est sinueuse dans la vallée de la Meuse. Le fond de la vallée y est inondé tous les hivers, ce qui en empêche toute forme de culture agricole et donc offre un milieu privilégié pour de nombreuses espèces d'oiseaux : courlis cendrée, râle des genêts, etc.

*A Laneuveville-sur-Meuse prendre à droite vers Stenay et rallier le parking du Musée de la Bière. Parking vélo aux deux entrées et consigne à l'intérieur.*





Chalaines



Gombervaux



Maison de Jeanne d'Arc



Mauvades



### A VOIR / A FAIRE

Le château de Gombervaux  
55140 VAUCOULEURS  
Tél. + 33 (0)9 71 51 77 11 / + 33 (0)6 80 22 43 21  
[www.gombervaux.fr](http://www.gombervaux.fr)  
[contact@gombervaux.fr](mailto:contact@gombervaux.fr)

Situé à quelques kilomètres au nord de Vaucouleurs, ce château, datant du 14<sup>ème</sup> siècle, est un des rares exemples d'architecture médiévale savamment conservé. Avec la majesté imposante de sa façade et de son donjon, la beauté ornementale de ses salles, cet édifice dans l'écrin d'un vallon, se mire dans ses douves en eau.

### À VAUCOULEURS

#### Musée Jeanne d'Arc

Venez découvrir les 300 pièces consacrées à la vie de Jeanne d'Arc. Céramiques, sculptures, dessins, maquettes, cartons de vitraux, estampes et affiches témoignent de l'extraordinaire richesse de l'imagerie johannique.

#### La Porte de France.

Située en ville haute, Jeanne d'Arc l'aurait franchie le 23 février 1429 pour rejoindre le futur Roi Charles VII, et faire face à sa destinée.

#### La crypte et la chapelle castrale.

Bâtie en 1234 sur ordre de Béatrix de Bourgogne, il ne reste aujourd'hui que la crypte. Celle-ci est composée de trois salles sous ogives. Le musée, la porte de France et la crypte sont visitables sur demande.



### INFORMATIONS PRATIQUES

Office de Tourisme communautaire  
Commercy-Void-Vaucouleurs  
Antenne Vaucouleurs  
15 rue Jeanne d'Arc  
55140 VAUCOULEURS  
Tél. : +00 33 (0)3 29 89 51 82  
[www.tourisme-vaucouleurs.fr](http://www.tourisme-vaucouleurs.fr)  
[tourisme.cc-cvv@orange.fr](mailto:tourisme.cc-cvv@orange.fr)



Vaucouleurs



BALADE À VÉLO

## Au Pays de Jeanne d'Arc



### DÉPART

Vaucouleurs

### DISTANCE

62 KM

### DURÉE

3H\*



Au départ de Vaucouleurs, cette balade vous invite à la découverte du pays qui vit grandir Jeanne d'Arc, et d'où elle partit vers son destin.

Vous serez aussi surpris par quelques monuments atypiques : la statue à la mémoire d'Isabelle Romée, la fontaine du Déo, etc. Et de retour à Vaucouleurs vous pourrez déguster la «Jeannette de Vaucouleurs» spécialité à base de chocolat, de noisettes et de caramel au miel.

\*Plus les temps de visite.

**MEUSE**  
TOURISME

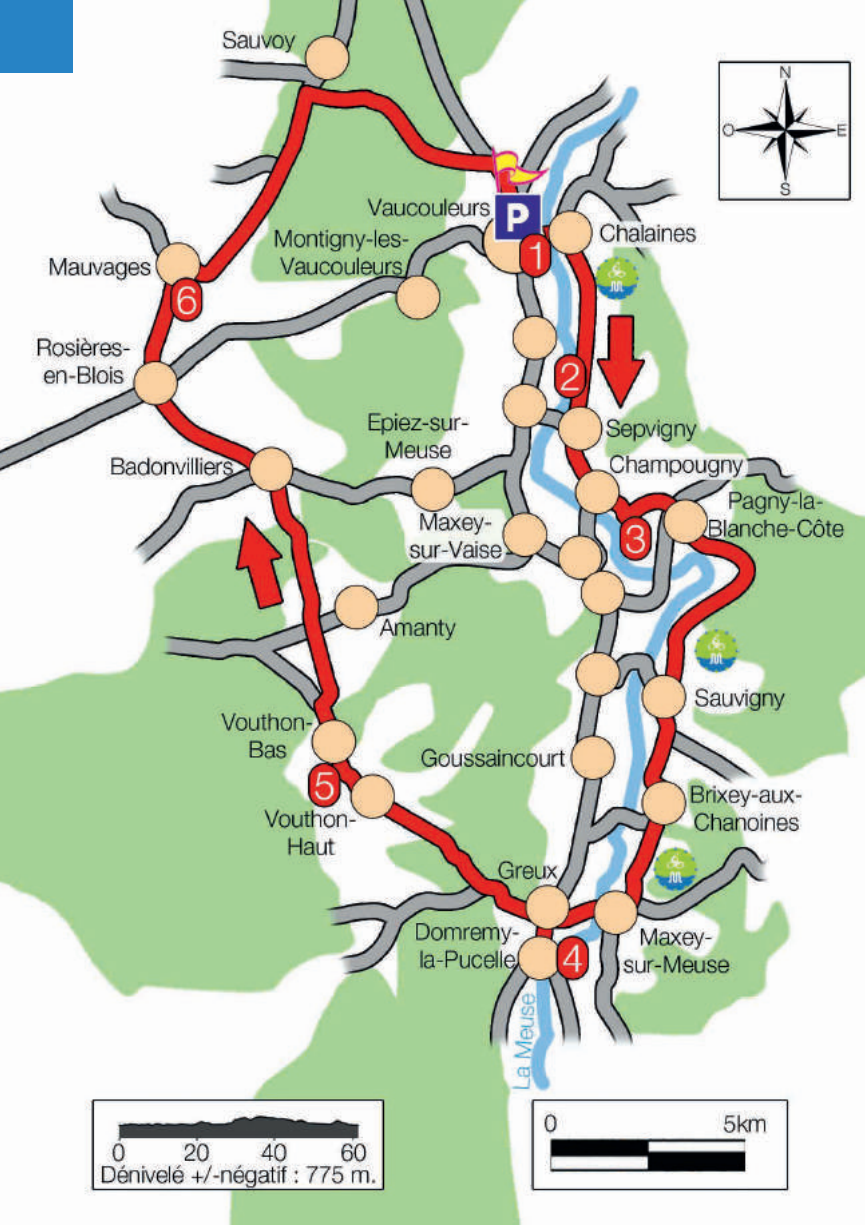
SE LOGER, SE RESTAURER OU  
SE DIVERTIR AUX ALENTOURS ?

[www.tourisme-meuse.com](http://www.tourisme-meuse.com)

© CDT Meuse / S. LATOURTE - M. PETIT

**MEUSE**  
TOURISME

Comité Départemental du Tourisme de la Meuse - 28 Rue des Romains - BP40038 - 55001 BAR LE DUC Cedex  
Tél. : +33 (0)3 29 45 78 40 - [www.tourisme-meuse.com](http://www.tourisme-meuse.com) - e.mail : [contact@tourisme-meuse.com](mailto:contact@tourisme-meuse.com)



Ce circuit est consultable sur le site [www.cirkwi.com](http://www.cirkwi.com) et depuis votre smartphone ou votre tablette avec l'application Cirkwi.

**1** Départ : Office de Tourisme (15 rue Jeanne d'Arc).  
 49°36'05.5"N / 5°39'58.0"E

Passer devant la statue de Jeanne d'Arc, puis prendre à droite vers Nancy.  
 A partir du rond-point suivre les panneaux « Meuse à Vélo / Maasfietsroute ». Cet itinéraire relie la source de la Meuse,

en France, à son embouchure aux Pays-Bas, en passant par la Belgique.

*A Chalaines, prendre à droite vers Sepvigny. Juste avant Sepvigny se trouve la chapelle du Vieux Astre.*

## 2. La chapelle du Vieux Astre.

Elle est le chœur d'une ancienne église romane renfermant de magnifiques fresques sur le thème de la mort, de la vie et du jugement dernier.

*Poursuivre sur l'itinéraire «Meuse à Vélo / Maasfietsroute». Avant Pagny-la-Blanche-Côte, vous passez en contrebas de la Blanche Côte.*

## 3. La Blanche Côte.

Les éboulis de couleur blanche présents sont dus au sol calcaire de la région. Ces mêmes éboulis empêchant la végétation de se fixer sur la pente, cette station naturelle est de fait favorable à une plante rare : l'Iberis violetii.

*Poursuivre sur l'itinéraire «Meuse à Vélo / Maasfietsroute» jusque Domrémy-la-Pucelle, le village natal de Jeanne d'Arc. Découvrir la maison natale de Jeanne d'Arc.*

## 4. La maison natale de Jeanne d'Arc.

C'est dans cette modeste maison de laboureur qu'est née Jeanne d'Arc au début du XVème siècle. Le rez de chaussée est ouvert à la visite.

Près de la maison natale de Jeanne d'Arc, le centre d'interprétation offre des ressources multiples. L'aménagement intérieur propose une approche vivante du patrimoine, à travers les réalisations mises en œuvre autour du thème "Visages de Jeanne". Le centre comprend trois lieux différents et complémentaires permettant au visiteur des modalités de visites plus ou moins approfondies.  
 Tél. : + 33 (0)3 29 06 95 86.

Il est possible de visiter aussi la Basilique du Bois Chenu, construite au 19ème siècle à proximité immédiate du lieu où Jeanne aurait entendu ses voix.

*Revenir à Greux et prendre à gauche vers Bar-le-Duc. Entre les deux Vouthon se trouve le monument dédié à Isabelle Romée.*

## 5. Monument Isabelle Romée.

Originaire de Vouthon-Bas, Isabelle Romée était la mère de Jeanne d'Arc. Son surnom proviendrait d'un pèlerinage qu'elle aurait effectué à Rome.

*Après Vouthon-Bas, prendre à droite vers Badonvilliers. Prendre ensuite la direction de Rosières-en-Blois puis de Mauvages.*



Vaucouleurs

**6. Au centre de Mauvages** se trouve la fontaine dite du «Déo», réalisée par l'architecte Théodore Oudet, en 1831. Cette œuvre montre l'influence égyptienne du début du 19ème siècle.

*Poursuivre vers Sauvoy. A la sortie de Mauvages on enjambe le canal de la Marne au Rhin.*

À 700 mètres de là se trouve le tunnel de Mauvages. Creusé sur une longueur de 4 877 mètres, il permet au canal de la Marne au Rhin de passer de la vallée de la Meuse à celle de la Marne sans multiplier le nombre des écluses. Il fut réalisé entre 1841 et 1846.

*Avant Sauvoy, prendre à droite vers Vaucouleurs et rallier le bureau d'information touristique de Vaucouleurs.*



Mirabelles



Point X



Lac de Madine



Ecomusee



### A VOIR / A FAIRE

Le Lac de Madine - 55210 NONSARD  
Tél. : +00 33 (0)3 29 89 32 50 - [contact@lacmadine.com](mailto:contact@lacmadine.com)  
[www.lacmadine.com](http://www.lacmadine.com)



Le Lac de Madine est une étendue d'eau calme de 1100 hectares mais également une réserve nationale de chasse et de faune sauvage s'étendant sur 1735 hectares au cœur du Parc naturel régional de Lorraine. Le Lac de Madine vous accueille toute l'année dans un envi-

ronnement naturel préservé et vous propose de nombreuses activités autour du sport, de la découverte et de la détente : équitation, baignade, voile, VTT, accrobranche, pêche, pédalo mais aussi farniente !

### L'observatoire ornithologique de la Pointe aux Chênes

Cet équipement offre un point de vue imprenable pour observer les oiseaux sur le plan d'eau, l'île Verte et l'île du Bois Gérard. Deux petites ouvertures permettent de contempler l'activité des oiseaux dans la roselière. On y accède par une passerelle sur pilotis et uniquement à pied en empruntant le sentier de découverte ornithologique. D'une capacité de 30 personnes maximum, il est accessible aux personnes en situation de handicap (parking à l'entrée du chemin d'accès).  
Départ : Depuis la Maison des Découvertes à Madine Heudicourt. Suivre la signalétique.



### INFORMATIONS PRATIQUES

Office de Tourisme Cœur de Lorraine  
Rue du Palais de Justice  
55300 SAINT-MIHIEL  
Tél : +00 33 (0)3 29 89 06 47  
[accueil@coeurdelorraine-tourisme.fr](mailto:accueil@coeurdelorraine-tourisme.fr)  
[www.coeurdelorraine-tourisme.fr](http://www.coeurdelorraine-tourisme.fr)



Heudicourt-sous-les-Côtes



### BALADE À VÉLO

## Au Pays de la Mirabelle



### DÉPART

Heudicourt-sous-les-Côtes

### DISTANCE

70 KM

### DURÉE

3H30\*



Au départ de Madine-Heudicourt, cette balade vous invite à la découverte des produits emblématiques des Côtes de Meuse, la mirabelle ainsi que le vignoble meusien.

En chemin, vous découvrirez aussi la forêt des Côtes de Meuse traversée par la Tranchée de Calonne, les haut-lieux de la crête des Eparges, le village médiéval d'Hattonchâtel qui domine les vergers et les vignobles. Et de retour à Madine, vous pourrez vous rafraîchir dans les eaux du lac.

\*Plus les temps de visite.



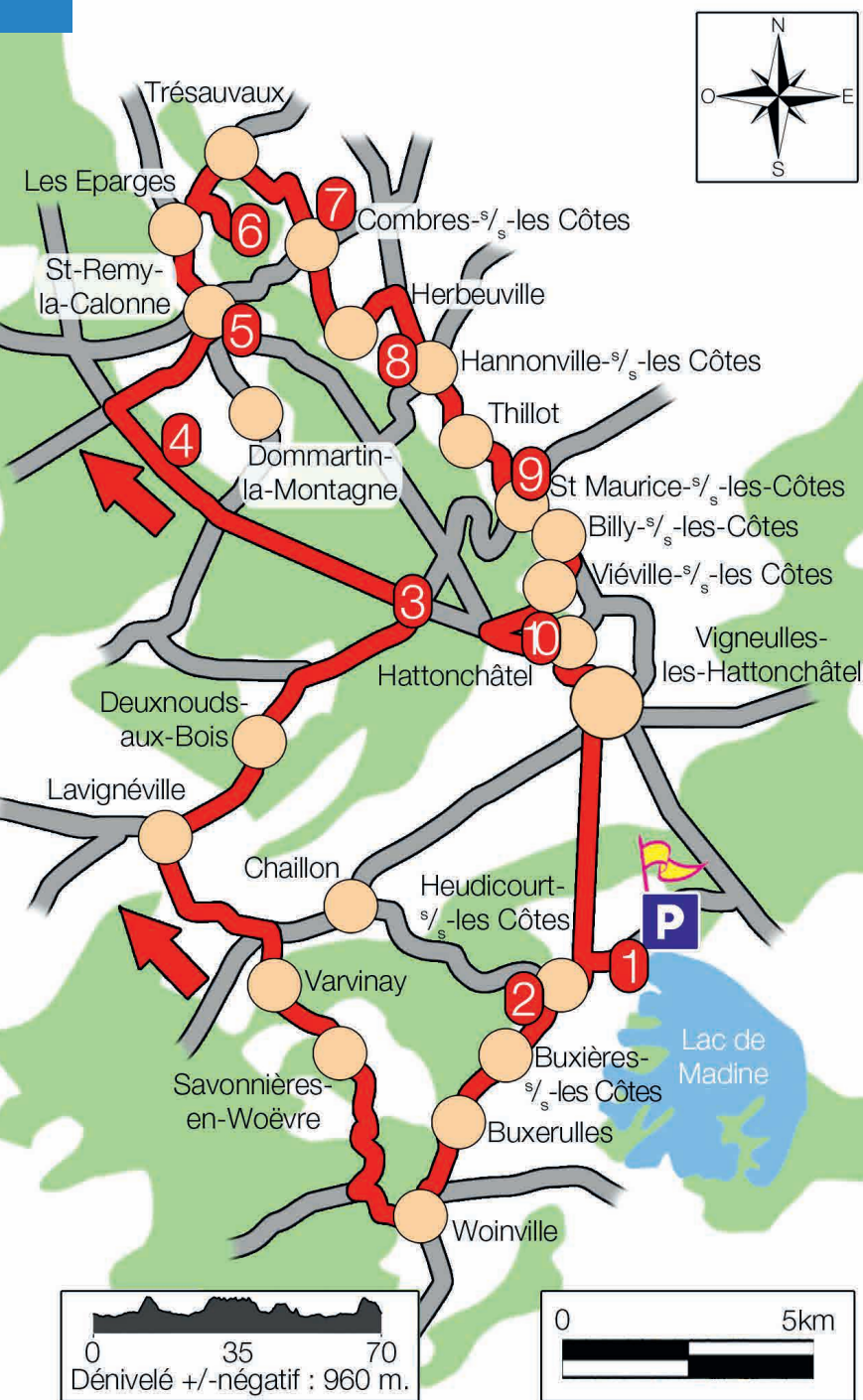
SE LOGER, SE RESTAURER OU SE DIVERTIR AUX ALENTOURS ?  
[www.tourisme-meuse.com](http://www.tourisme-meuse.com)

STATION #PUB

© CDT Meuse - M. PETIT - G. RAMON



Comité Départemental du Tourisme de la Meuse - 28 Rue des Romains - BP40038 - 55001 BAR LE DUC Cedex  
Tél. : +00 33 (0)3 29 45 78 40 - [www.tourisme-meuse.com](http://www.tourisme-meuse.com) - e.mail : [contact@tourisme-meuse.com](mailto:contact@tourisme-meuse.com)



 **Départ : Madine Heudicourt**  
**48°56'29.0"N / 5°43'01.0"E**

Prendre la direction de Heudicourt-sous-les-Côtes.

**2. On trouve à Heudicourt-sous-les-Côtes un égayoir.** Il s'agit d'un bassin semi-circulaire en pente douce. Il servait notamment à nettoyer les jambes des animaux de trait participant aux travaux agricoles.

Poursuivre vers Buxières-sous-les-Côtes. A gauche, vous apercevez le monument de Montsec. A Woinville, prendre à droite vers Saint-Mihiel.

En haut de la côte, prendre à droite vers Savonnières-en-Woëvre / Varvinay. Rallier Savonnières-en-Woëvre, Varvinay, Lavignéville et Deuxnouds-aux-Bois.

A Deuxnouds-aux-Bois prendre la direction de Fresnes-en-Woëvre. En forêt prendre à droite vers Verdun. Vous êtes sur la Tranchée de Calonne.

**3. La Tranchée de Calonne.**

Elle fut créée en 1786, sur les ordres de Charles Alexandre de Calonne, ministre de Louis XVI, afin de rallier Verdun au plus vite. Ainsi, de Hattonchâtel à Verdun, la Tranchée de Calonne permet d'éviter tout village. Elle permet aussi de parcourir près de 25 km uniquement en forêt. 6 kilomètres plus loin vous arrivez sur le site où l'on a découvert les restes d'Alain-Fournier et de ses compagnons.

**4. Fosse d'Alain-Fournier et ses compagnons.**

L'emplacement où Alain-Fournier, auteur du Grand Meaulnes, et ses compagnons, morts en 1914 et retrouvés en 1991, est matérialisé par une pyramide de verre.

Poursuivre vers Verdun. Au carrefour suivant, on trouve une croix à la mémoire d'Alain-Fournier, celle-ci est antérieure à la découverte des corps.

Prendre à droite vers Saint-Rémy-la-Calonne.

**5. Dans le cimetière militaire de Saint-Rémy-la-Calonne reposent Alain-Fournier et ses compagnons.**

Prendre la direction des Eparges, puis «Site des Eparges».

**6. Le point X**

Afin de réduire le Saillant de Saint-Mihiel formé dès septembre 1914, les français opèrent un assaut aux Eparges le 17 février 1915. Cet assaut est immédiatement suivi de contre-attaques allemandes qui permettent à ces derniers de reprendre le terrain. S'ensuivent alors d'âpres combats de surface mais surtout des combats de mines. Maurice Genevoix, membre de l'Académie Française a combattu ici. Son ouvrage «Ceux de 14» raconte ce qu'il y a vécu. Au cours de l'ascension vers le point X, on découvre le cimetière du Trottoir, le monument du 106ème RI, du Génie, du Coq, mais surtout les entonnoirs issus de la guerre des mines.

Nombreux panneaux explicatifs sur le site.

Redescendre au carrefour et prendre à droite vers Trésauvaux. A la sortie de Trésauvaux, au calvaire, prendre la petite route à droite.

**7. A l'entrée de Combres-sous-les-Côtes se trouve l'un des six domaines viticoles meusiens, le Domaine de Muzy.** Tous les domaines viticoles meusiens proposent des vins des Côtes de Meuse mais aussi des produits issus de la mirabelle.

Tél. : +00 33 (0)3 29 87 37 81

info@domainedemuzy.fr

www.domainedemuzy.fr

Poursuivre vers Herbeuville et Hannonville-sous-les-Côtes.

**8. Au centre de Hannonville-sous-les-Côtes se trouve la Maison des arts et des traditions rurales.** On y découvre une maison de paysans-vignerons typique de 1850 avec son mobilier, ses objets de la vie quotidienne, l'outillage agricole... un éco-jardin et ses installations dévolues aux bonnes pratiques du jardinage.

Tél. : +00 33 (0)3 29 87 32 94

ecomusee.hannonville@wanadoo.fr

www.ecomusee-hannonville.com

Poursuivre vers Saint-Maurice-sous-les-Côtes.

**9. A Saint-Maurice-sous-les-Côtes : le domaine viticole de la Goulotte.**

Tél. : +00 33 (0)3 29 89 38 31

domainedelagoulotte@orange.fr

www.domainedelagoulotte.fr

Poursuivre vers Billy-sous-les-Côtes où se trouve le domaine viticole de Montgrignon.

Tél. : +00 33 (0)3 29 89 35 55 ou +00 33 (0)3 29 89 58 02

info@domaine-montgrignon.com

www.domaine-montgrignon.com

Après Billy-sous-les-Côtes, prendre à droite vers Viéville-sous-les-Côtes. A Viéville-sous-les-Côtes se trouve le domaine viticole de L'Aumonière. Tél. : +00 33 (0)3 29 89 31 64.

Dans Viéville-sous-les-Côtes, prendre à gauche vers Verdun. En haut de la côte, on retrouve la Tranchée de la Calonne. Prendre à gauche vers Hattonchâtel.

**10. Hattonchâtel :** Hatton, évêque de Verdun y fit construire un château fort au 11ème siècle. C'est sur ce site que fut reconstruit après la Première Guerre mondiale l'actuel château grâce à une bienfaitrice américaine : Miss Skinner. Voir aussi la collégiale Saint-Maur du 14ème siècle. (Monument Historique), le retable de 1523 attribué à Ligier Richier.

Descendre vers Vigneulles-les-Hattonchâtel, prendre ensuite la direction de Heudicourt-sous-les-Côtes et rallier Madine-Heudicourt.

L'abus d'alcool est dangereux pour la santé, à consommer avec modération.